

Lampiran 01. Dokumentasi Pengambilan Data dan Hasil Peta



A. Marking titik Ground Control Point



B. Alat Drone



C. Pengambilan Foto udara



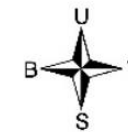
D. Pengambilan Titik GCP

# PETA LAHAN SAWAH DI BANJAR TEGAL, DESA SANGSIT (Hasil Orthorektifikasi Metode Affine)



PROGRAM STUDI SURVEI DAN PEMETAAN (D-III)  
JURUSAN GEOGRAFI  
FAKULTAS HUKUM DAN ILMU SOSIAL  
UNIVERSITAS PENDIDIKAN GANESHA


Dibuat Oleh :  
**Kadek Ryan Adi Nugraha**  
NIM. 1904081011

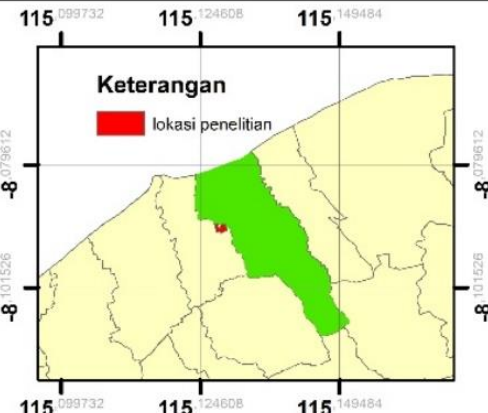


Skala  
**1:1.500**



## Legenda

 Lahan sawah yang dipetakan



Sumber Peta :  
- Pengukuran di Lapangan  
- Hasil Orthorektifikasi Metode Affine



# PETA LAHAN SAWAH DI BANJAR TEGAL, DESA SANGSIT (Hasil Orthorektifikasi Metode Polynomial Orde-2)



PROGRAM STUDI SURVEI DAN PEMETAAN (D-III)  
JURUSAN GEOGRAFI  
FAKULTAS HUKUM DAN ILMU SOSIAL  
UNIVERSITAS PENDIDIKAN GANESHA


Dibuat Oleh :  
**Kadek Ryan Adi Nugraha**  
NIM. 1904081011

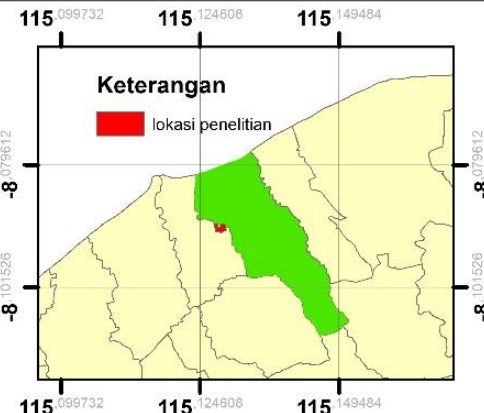


Skala  
**1:1.500**



## Legenda

 Lahan sawah yang dipetakan



Sumber Peta :  
- Pengukuran di Lapangan  
- Hasil Orthorektifikasi Metode Polynomial Orde-2

