

**PEMETAAN PARTISIPATIF BATAS WILAYAH
BERBASIS SIG DI KELURAHAN PAKET AGUNG**

TUGAS AKHIR

Diajukan Kepada

Universitas Pendidikan Ganesha

**untuk memenuhi salah satu persyaratan
dalam Menyelesaikan Program Diploma Tiga**

Survei Dan Pemetaan

OLEH

NYOMAN ADI WIRADNYANA MAS

NIM 1904081013

PROGRAM STUDI SURVEI DAN PEMETAAN DIII

JURUSAN GEOGRAFI

FAKULTAS HUKUM DAN ILMU SOSIAL

UNIVERSITAS PENDIDIKAN GANESHA

SINGRAJA


2022

TUGAS AKHIR

DIAJUKAN UNTUK MELENGKAPI TUGAS

DAN SYARAT-SYARAT UNTUK

MENCAPAI GELAR AHLI MADYA



Pembimbing I,

I Gede Yudi Wisnawa S.Pd., M.Sc.
NIP 198304242009121005

Pembimbing II,

I Gede Budiarta S.Pd., M.Si.
NIP. 198307282008121001

Tugas Akhir Oleh Nyoman Adi Wiradnyana Mas

Telah dipertahankan di depan dewan penguji


Pada tanggal 18 Juli 2022

Dewan Penguji,



I Gede Yudi Wisnawa, S.Pd., M.Sc.
NIP. 198304242009121005

(Ketua)



I Gede Budiarta, S.Pd., M.Si.
NIP. 198307282008121001

(Anggota)




I Wayan Treman, S.Pd., M.Sc
NIP. 196912312002121007

(Anggota)



I Gst Ngr Yoga Jayantara., S.T., M.T.
NIP. 199102142019031013

(Anggota)



Diterima oleh Panitia Ujian Fakultas Hukum Dan Ilmu Sosial

Universitas Pendidikan Ganesha guna memenuhi syarat-syarat untuk mencapai

Gelar Ahli Madya Survei dan Pemetaan

Pada :

Pada : Senin

Tanggal : 18 Juli 2022

Mengetahui,

Ketua Ujian

Sekretaris Ujian

Dr. I Nengah Suastika, S.Pd.,M.Pd.
NIP. 198007202006041001

Dr.Drs. Dewa Made Atmaja,M.Si.
NIP. 1962123119944031009

Mengesahkan,

Dekan Fakultas Hukum dan Ilmu Sosial



Prof. Dr. Sukadi, M.Pd., M. Ed
NIP. 196303101988031003

PERNYATAAN

Dengan ini saya sebagai penulis menyatakan bahwa tugas akhir yang berjudul **“PEMETAAN PARTISIPATIF BATAS WILAYAH BERBASIS SIG DI KELURAHAN PAKET AGUNG”** Dengan seluruh isinya merupakan benar-benar hasil daripada karya saya sendiri dan saya tidak melakukan tindakan yang bertentangan yaitu penjiplakan dan pengutipan dengan cara-cara yang tidak sesuai dengan akidah atau etika dalam kepenulisan di dalam ketentuan kepenulisan yang berlaku di dunia keilmuan. Atas pernyataan ini, saya siap menanggung risiko/sanksi yang di jatuhkan terhadap saya apabila di kemudian hari di temukan adanya sebuah pelanggaran kode etik dalam keilmuan di dalam karya saya ini, atau ada klaim terhadap keaslian karya saya ini.



Singaraja,
Yang membuat Pernyataan,

Nyoman Adi Wiradnyana
NIM. 1904081013

PRAKATA

Puja dan puji syukur terpanjatkan kepada Tuhan Yang Maha Esa. Atas berkat dan rahmat yang telah di berikan sehingga penulis dapat menyelesaikan Tugas Akhir yang berjudul **“PEMETAAN PARTISIPATIF BATAS WILAYAH BERBASIS SIG DI KELURAHAN PAKET AGUNG”** sebagai persyaratan dalam menyelesaikan program studi Survei dan Pemetaan DIII, serta dapat terselesaikan dengan waktu yang sesuai dengan prosedur yang telah di tentukan.

Penulis mengucapkan terimakasih yang sebesar-besarnya kepada pihak yang telah memberikan tenaga bantuan berupa materil maupun dorongan spiritual, demi membangun semangat penulis untuk menyelesaikan Tugas Akhir ini, Saya ucapkan kepada :

1. Prof Dr. I Nyoman Jampel, M.Pd. selaku Rektor Universitas Pendidikan Ganesha yang telah memberikan kesempatan kepada peneliti untuk menempuh pendidikan pada Program Studi Survei dan Pemetaan (D-III), Jurusan Geografi, Fakultas Hukum dan Ilmu Sosial.
2. Prof. Dr. Sukadi, M.Pd, M..Ed. selaku Dekan Fakultas Hukum dan Ilmu Sosial, Universitas Pendidikan Ganesha yang telah banyak memotivasi dan memberikan petunjuk dalam penyusunan tugas akhir ini.
3. I Gede Yudi Wisnawa, S.Pd., M.Sc. selaku Ketua Jurusan Geografi sekaligus sebagai pembimbing I yang telah banyak memberikan arahan, saran, serta motivasi selama penyusunan tugas akhir ini.
4. I Gede Budiarta, S.Pd., M.Si. selaku pembimbing II yang banyak memberikan bimbingan, masukan, motivasi, dan saran yang membangun sehingga tugas akhir ini dapat diselesaikan.
5. Dr. Drs. Dewa Made Atmaja, M.Si. selaku Koordinator Program Studi Survei dan Pemetaan (D-III), Jurusan Geografi, Fakultas Hukum dan Ilmu Sosial.
6. I Wayan Treman, S.Pd., M.Sc. selaku penguji I yang telah memberikan saran dan motivasi dalam penyusunan tugas akhir ini.
7. I Gst Ngr Yoga Jayantara, S.T., M.T. selaku penguji II yang telah memberikan saran dan motivasi dalam penyusunan tugas akhir ini.

8. Seluruh Staf Dosen Program Studi Survei dan Pemetaan yang juga telah memberikan pelajaran, motivasi, semangat, dan arahan dalam menempuh pendidikan di P rodi Survei dan Pemetaan (D-III) ini.
9. Rekan-rekan mahasiswa di Program Studi Survei dan Pemetaan (D-III) dan semua pihak yang tidak dapat penulis sebutkan satu-persatu yang telah memberikan motivasi dan informasi yang bermanfaat, sehingga tugas akhir ini dapat diselesaikan tepat waktu.

Singaraja, 11 Juli 2022



Penulis

DAFTAR ISI

	Hal
DAFTAR SAMPUL	i
HALAMAN LOGO	ii
HALAMAN JUDUL.....	i
LEMBAR PERSETUJUAN PEMBIMBING	ii
LEMBAR PERSETUJUAN DEWAN PENGUJI	v
LEMBAR PERSETUJUAN PANITIA UJIAN	vi
PERNYATAAN.....	v
PRAKATA.....	i
ABSTRAK	x
ABSTRACT.....	xi
DAFTAR TABEL.....	v
DAFTAR GAMBAR	vi
DAFTAR LAMPIRAN	vii
BAB I PENDAHULUAN	1
1.1 Latar Belakang Penelitian	1
1.2 Identifikasi Masalah Penelitian	3
1.3 Pembatasan Masalah	3
1.4 Rumusan Masalah	3
1.5 Tujuan Penelitian.....	4
1.6 Manfaat Penelitian.....	4
BAB II KAJIAN PUSTAKA	5
2.1 Deskripsi Teoritis	5
2.2 Kajian Hasil Penelitian Yang Relevan	12
2.3 Kerangka Berpikir	14
BAB III METODE PENELITIAN.....	15
3.1 METODE PENELITIAN	15
3.1.1 Rancangan Penelitian	15
3.1.2 Variabel dan Definisi Operasional Variabel Penelitian	15

	Hal
3.1.3 Lokasi Penelitian	16
3.1.4 Sumber Data	18
3.1.5 Metode Pengumpulan Data	18
3.1.6 Metode Teknik Analisis Data dan Analisis Hasil	18
3.1.7 Alat dan Bahan	20
3.1.8 Diagram Alir	21
BAB IV HASIL DAN PEMBAHASAN	22
4.1 Hasil	22
4.1.1 Kendala yang dihadapi masyarakat dalam penetapan batas administrasi di Kelurahan Paket Agung.	22
4.1.2 Batas administrasi Kelurahan Paket Agung berdasarkan pemetaan partisipatif.....	23
4.2 Pembahasan.....	26
4.2.1 Kendala yang dihadapi masyarakat dalam penetapan batas administrasi di Kelurahan Paket Agung	26
4.2.2 Batas administrasi Kelurahan Paket Agung berdasarkan pemetaan partisipatif.....	27
BAB V PENUTUP.....	30
5.1 KESIMPULAN	30
5.2 SARAN	30
DAFTAR PUSTAKA	
LAMPIRAN	

DAFTAR TABEL

	Hal
Tabel 2.1 Penelitian Relevan.....	12
Tabel 3.1 Sumber Data.....	18
Tabel 3.2 Metode Pengumpulan Data.....	18
Tabel 3.3 Metode Analisis Data.....	19
Tabel 4.1 Data Hasil Wawancara di Paket Agung.....	22
Tabel 4.2 Data Hasil Wawancara di Liligundi.....	23
Tabel 4.3 Titik koordinat Batas Administrasi Kelurahan Paket Agung berdasarkan pemetaan partisipatif.....	24



DAFTAR GAMBAR

	Hal
Gambar 2.1 Kerangka Berpikir	14
Gambar 3.1 Lokasi Penelitian	17
Gambar 3.2 Diagram Alir Penelitian	21
Gambar 4.1 Peta Batas Kelurahan Paket Agung.....	25
Gambar 4.2 Wantilan Pure Desa.....	28
Gambar 4.3 Pemukiman.....	28



DAFTAR LAMPIRAN

Lampiran 1. Dokumentasi Survei Lapangan

Lampiran 2. Hasil Peta

