

**PELAKSANAAN PROGRAM PENDAFTARAN
TANAH SISTEMATIS LENGKAP (PTSL) BERBASIS
PARTISIPASI MASYARAKAT DI DESA PADANG
BULIA**

TUGAS AKHIR

**Diajukan Kepada
Universitas Pendidikan Ganesha
untuk memenuhi salah satu persyaratan
dalam menyelesaikan Program Diploma Tiga
Program Studi Survei dan Pemetaan (D-III)**

**Oleh
Ketut Sari Suciningsih
NIM 1904081008**

**PROGRAM STUDI SURVEI DAN PEMETAAN (D-III)
JURUSAN GEOGRAFI
FAKULTAS HUKUM DAN ILMU SOSIAL
UNIVERSITAS PENDIDIKAN GANESHA
SINGARAJA**

2022

TUGAS AKHIR

**DIAJUKAN UNTUK MELENGKAPI TUGAS
DAN MEMENUHI SYARAT-SYARAT UNTUK
MENCAPAI GELAR AHLI MADYA**



I Wayan Treman, S.Pd., M.Sc.
NIP. 196912312002121007

I Gede Budiarta, S.Pd., M.Si.
NIP. 198307282008121001


Tugas Akhir oleh Ketut Sari Suciningsih
Telah dipertahankan di depan dewan penguji
Pada tanggal 18 Juli 2022

Dewan Penguji,




I Wayan Treman, S.Pd., M.Sc.
NIP. 196912312002121007

(Ketua)



I Gede Budiarta, S.Pd., M.Si.
NIP. 198307282008121001

(Anggota)



I Gede Yudi Wisnawa, S.Pd., M.Sc.
NIP. 198304242009121005

(Anggota)



I Gst Ngr Yoga Jayantara, S.T., M.T.
NIP. 199102142019031013

(Anggota)

Diterima oleh Panitia Ujian Fakultas Hukum dan Ilmu Sosial
Universitas Pendidikan Ganesha
Guna memenuhi syarat-syarat untuk mencapai gelar ahli madya

Pada:


Hari : Senin

Tanggal : 18 Juli 2022

Mengetahui,

Ketua Ujian

Sekretaris Ujian




Dr. I Nengah Suastika, S.Pd., M.Pd.
NIP.198007202006041001

Dr. Drs. Dewa Made Atmaja, M.Si.
NIP.196212311994031009

Mengesahkan,

Dekan Fakultas Hukum dan Ilmu Sosial



Prof. Dr. Sukjati, M. Pd., M. Ed.
NIP.196303101988031003
DEKAN

PERNYATAAN

Dengan ini menyatakan bahwa karya tulis yang berjudul **“PELAKSANAAN PROGRAM PENDAFTARAN TANAH SISTEMATIS LENGKAP (PTSL) BERBASIS PARTISIPASI MASYARAKAT DI DESA PADANG BULIA”** beserta seluruh isinya adalah benar-benar hasil karya sendiri dan tidak melakukan plagiat atau mengutip dengan cara yang tidak sesuai etika yang berlaku dalam masyarakat keilmuan. Atas pernyataan ini, saya siap menanggung resiko apabila ditemukan adanya penjiplakan atas karya orang lain.



PRAKATA


Puji syukur penyusun panjatkan ke hadapan Tuhan Yang Maha Esa, karena berkat rahmat-Nya-lah, Tugas Akhir yang berjudul **“PELAKSANAAN PENDAFTARAN TANAH SISTEMATIS LENGKAP(PTSL) BERBASIS PARTISIPASI MASYARAKAT DI DESA PADANG BULIA”** dapat diselesaikan sesuai waktu yang telah ditentukan.

Penyusunan tugas akhir ini, banyak mendapat bimbingan, dorongan, arahan, dan saran dari berbagai pihak. Untuk itu pada kesempatan ini, penulis mengucapkan terimakasih kepada:

1. Prof Dr. I Nyoman Jampel, M.Pd. selaku Rektor Universitas Pendidikan Ganesha yang telah memberikan kesempatan kepada peneliti untuk menempuh pendidikan pada Program Studi Survei dan Pemetaan (D-III), Jurusan Geografi, Fakultas Hukum dan Ilmu Sosial.
2. Prof. Dr. Sukadi, M.Pd, M.Ed. selaku Dekan Fakultas Hukum dan Ilmu Sosial, Universitas Pendidikan Ganesha yang telah banyak memotivasi dan memberikan petunjuk dalam penyusunan tugas akhir ini.
3. I Gede Yudi Wisnawa, S.Pd., M.Sc. selaku Ketua Jurusan Geografi yang telah banyak memberikan arahan, saran, serta motivasi selama penyusunan tugas akhir ini.
4. I Wayan Treman, S.Pd., M.Sc. selaku pembimbing I yang telah banyak memberikan arahan, saran, serta motivasi selama penyusunan tugas akhir ini.
5. I Gede Budiarta, S.Pd., M.Si. selaku pembimbing II yang telah banyak memberikan bimbingan, masukan, motivasi, dan saran yang membangun sehingga tugas akhir ini dapat diselesaikan.
6. Dr. Drs Dewa Made Atmaja, M.Si. selaku Koordinator Program Studi Survei dan Pemetaan (D-III), Jurusan Geografi, Fakultas Hukum dan Ilmu Sosial, Universitas Pendidikan Ganesha yang telah memberikan motivasi dan memberikan bimbingan dalam penyusunan tugas akhir ini.
7. Kedua orang tua serta keluarga besar yang telah memberi semangat dukungan serta doa sehingga tugas akhir ini dapat terlaksana dengan lancar.

8. Rekan-rekan mahasiswa di Program Studi Survei dan Pemetaan (D-III) dan semua pihak yang tidak dapat penulis sebutkan satu-persatu yang telah memberikan motivasi dan informasi yang bermanfaat, sehingga tugas akhir ini dapat diselesaikan tepat waktu.
9. Putu Tober Astrawan yang telah bersedia membantu, memberikan motivasi dan senantiasa menemani hari-hari penulis sehingga tugas akhir ini dapat diselesaikan tepat waktu.

Disadari bahwa tugas akhir ini masih sangat jauh dari sempurna, oleh karena itu segala kritik dan saran serta masukan sangat penulis harapkan demi kesempurnaan tugas akhir ini. Sebagai akhir kata semoga tugas akhir ini dapat bermanfaat dan berguna bagi kita semua khususnya bagi pengembangan pendidikan.



Singaraja, 18 Juli 2022

Penulis

DAFTAR ISI

HALAMAN Sampul	i
LEMBAR Logo	ii
HALAMAN Judul	iii
LEMBAR Persetujuan Pembimbing	iv
LEMBAR Persetujuan Dosen Penguji	v
LEMBAR Persetujuan dan Pengesahan Panitia Ujian	vi
LEMBAR Pernyataan	vii
ABSTRAK	viii
<i>ABSTRAK</i>	ix
PRAKATA	x
DAFTAR ISI	xii
DAFTAR Tabel	xv
DAFTAR Gambar	xvi
DAFTAR Lampiran	xvii
BAB I PENDAHULUAN	1
1.1 Latar Belakang	1
1.2 Identifikasi Masalah Penelitian	3
1.3 Pembatas Masalah Penelitian	4
1.4 Rumusan Masalah Penelitian	4
1.5 Tujuan Penelitian	4
1.6 Manfaat Penelitian	5
BAB II KAJIAN PUSTAKA	6
2.1 Deskripsi Teoritis	6
2.1.1 Pendaftaran tanah	6
2.1.2 PTSL	6
2.1.3 Sistem Informasi Pertanahan	7
2.1.4 Pemetaan Partisipatif	7

2.1.5 Desa Padang Bulia	8
2.2 Kajian Hasil Penelitian yang Relevan	9
2.3 Kerangka Berpikir	11
BAB III METODE PENELITIAN.....	12
3.1 Rancangan Penelitian	12
3.2 Lokasi Penelitian	12
3.3 Alat dan Bahan	14
3.4 Sumber Data	15
3.5 Metode Pengumpulan Data	16
3.6 Variabel dan Definisi Operasional Variabel Penelitian.....	16
3.7 Teknik Pengolahan Data	16
3.8 Teknik Analisis Data dan Hasil	17
3.9 Prosedur Penelitian.....	20
BAB IV HASIL DAN PEMBAHASAN	21
4.1 Hasil Penelitian.....	21
4.1.1 Pelaksanaan Pendaftaran Tanah Sistematis Lengkap (PTSL) di Desa Padang Bulia.....	21
4.1.2 Faktor penghambat dalam pelaksanaan pendaftaran tanah sistematis lengkap (PTSL) di Desa Padang Bulia.....	22
4.1.3 Solusi Faktor penghambat pelaksanaan Program pendaftaran Tanah Sistematis Lengkap di Desa Padang Bulia	22
4.2 Pembahasan	22
4.2.1 Pelaksanaan Pendaftaran Tanah Sistematis Lengkap (PTSL) di Desa Padang Bulia	22
4.2.2 Faktor penghambat Pelaksanaan pendaftaran tanah sistematis lengkap di Desa Padang Bulia	21
BAB V PENUTUP.....	26
5.1 Kesimpulan.....	26

5.2 Saran..... 27

DAFTAR PUSTAKA

LAMPIRAN-LAMPIRAN



DAFTAR TABEL

Tabel 2.1 Penelitian yang Relevan.....	9
Tabel 3.1 Jenis Data dan Sumber Data	15



DAFTAR GAMBAR

Gambar 2.1 Kerangka berpikir.....	11
Gambar 3.1 Peta Lokasi	13
Gambar 3.2 Diagram Alir	18
Gambar 4.1 Peta Pelaksanaan PTSL di Desa Padang Bulia	24



DAFTAR LAMPIRAN

Lampiran 1. Dokumentasi Pengambilan Data di Lapangan

Lampiran 2. Hasil Peta

