

**HUBUNGAN VARIASI TANAMAN, LUAS LAHAN DAN STATUS
KEPEMILIKAN LAHAN DENGAN PENDAPATAN PETANI
HORTIKULTURA DI DESA PANCASARI DAN CANDIKUNING**

SKRIPSI

Diajukan kepada

Universitas Pendidikan Ganesha

Untuk Memenuhi Salah Satu Persyaratan Dalam Menyelesaikan

Program Sarjana Pendidikan Geografi



Oleh :

Devi Indriyani

Nim 1814031010

PROGRAM STUDI PENDIDIKAN GEOGRAFI

JURUSAN GEOGRAFI

FAKULTAS HUKUM DAN ILMU SOSIAL

UNIVERSITAS PENDIDIKAN GANESHA


2022

SKRIPSI

**DIAJUKAN UNTUK MELENGKAPI TUGAS DAN
MEMENUHI SYARAT-SYARAT UNTUK MENCAPAI
GELAR SARJANA PENDIDIKAN**



Pembimbing I



Prof. Dr. I Putu Sriartha, M.S.

NIP 196110201988031002

Pembimbing II




I Made Sarmita, S.Pd., M.Sc.

NIP 198905232015041003

Skripsi oleh Devi Indriyani ini telah dipertahankan di depan dewan penguji pada tanggal 31 Agustus 2022

Dewan Penguji,



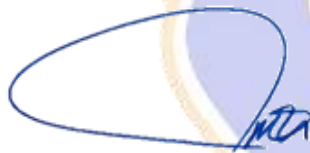
Prof. Dr. I Putu Sriartha, M.S.
NIP 196110201988031002

Ketua



Prof. Dr. I Gede Astra Wesnawa, M.Si
NIP. 196204251990031002

Anggota



I Putu Ananda Citra, S.Pd., M.Sc.
NIP. 198408182008121001

Anggota



Diterima oleh Panitia Ujian Fakultas Hukum dan Ilmu Sosial
Universitas Pendidikan Ganesha
Guna Memenuhi Syarat-Syarat Untuk Mencapai Gelar Sarjana Pendidikan

Mengetahui,

Ketua Ujian,



Dr. I Nengah Suastika, S.Pd., M.Pd

NIP. 198007202006041001

Sekretaris Ujian




Dr. Ida Bagus Made Astawa, M.Si.

NIP. 195808191986011001

Mengesahkan,

Dekan Fakultas Hukum dan Ilmu Sosial



Prof. Dr. Sukadi, M.Pd., M.Ed.

NIP. 196303101988031003

PERNYATAAN

Dengan ini saya menyatakan bahwa karya tulis yang berjudul “Hubungan Variasi Tanaman, Luas Lahan Dan Status Kepemilikan Lahan Dengan Pendapatan Petani Hortikultura Di Desa Pancasari Dan Candikuning” beserta seluruh isinya adalah benar-benar karya sendiri dan saya tidak melakukan penjiplakan dan pengutipan dengan cara-cara yang tidak sesuai dengan etika yang berlaku dalam masyarakat keilmuan. Atas pernyataan ini, saya siap menanggung resiko/sanksi yang dijatuhkan kepada saya apabila di kemudian hari ditemukan adanya pelanggaran atas etika keilmuan dalam karya saya ini atau ada klaim terhadap keaslian karya saya ini.

Singaraja, 13 Oktober 2022

Yang membuat pernyataan



Devi Indriyani

PRAKATA

Alhamdulillah hirobbil alamin segala puji dan syukur kami haturkan kepada Allah SWT, Tuhan Yang Maha Esa karena berkat karunia dan hidayahnya, skripsi yang berjudul **“Hubungan Variasi Tanaman, Luas Lahan Dan Status Kepemilikan Dengan Pendapatan Petani Hortikultura Di Desa Pancasari Dan Candikuning”** dalam rangka memenuhi salah satu syarat menyelesaikan studi dan mendapatkan gelar sarjana pendidikan Program Studi Pendidikan Geografi, Universitas Pendidikan Ganesha akhirnya dapat terselesaikan.

Dalam pembuatan dan penyusunan skripsi ini, penulis sadar terdapat kesulitan-kesulitan yang dihadapi namun, semuanya dapat terselesaikan dengan bantuan baik moral dan material dari berbagai pihak. Oleh karena itu, penulis ingin mengucapkan terimakasih banyak terhadap semua pihak yang telah berkontribusi dalam menyelesaikan skripsi ini, antara lain :

1. Prof. Dr. I Nyoman Jampel, M.Pd. selaku Rektor Universitas Pendidikan Ganesha (UNDIKSHA) atas segala fasilitas yang diberikan.
2. Prof. Dr. Sukadi, M.Pd., M.Ed. selaku Dekan Fakultas Hukum dan Ilmu Sosial beserta jajarannya yang telah membantu memudahkan penulis dalam hal administrasi dalam penyusunan skripsi ini.
3. I Gede Yudi Wisnawa S.Pd., M.Sc. selaku Ketua Jurusan Geografi
4. Dr. Ida Bagus Made Astawa, M.Si. selaku Ketua Program Studi Pendidikan Geografi.
5. Prof. Dr. I Putu Sriarta, M.S. Selaku Dosen Pembimbing I yang telah memberikan arahan, bimbingan, masukan dalam menyelesaikan skripsi ini.
6. I Made Sarmita S.Pd., M.Sc. selaku Dosen Pembimbing II yang selalu memberikan arahan, bimbingan, masukan, serta motivasi dalam menyelesaikan skripsi ini.
7. Prof. Dr. I Gede Astra Wesnawa, M.Si. selaku Dewan Penguji I yang telah memberikan saran dan masukan yang berarti dalam menyelesaikan skripsi ini

8. I Putu Ananda Citra, S.Pd., M.Sc. selaku Dewan Penguji II yang telah memberikan saran dan masukan yang berarti dalam menyelesaikan skripsi ini.
9. Bapak dan Ibu Dosen di lingkungan Program Studi Pendidikan Geografi atas ilmu yang telah diberikan kepada penulis selama mengikuti perkuliahan.
10. Keluarga besar, ketujuh saudara saya, kakak saya yang berada di Bali, dan terutama kedua orang tua saya yang selalu memberikan dukungan moral, material, dan inmaterial kepada penulis sehingga skripsi ini dapat terselesaikan.
11. Tidak lupa sahabat saya Ni Kadek Pratiwi, Siti Safa'ati Rohmah, Ruhilatul Janah yang telah berdiri memberikan semangat, selalu menemani serta memberikan motivasi untuk saya.
12. Mahasiswa Pendidikan Geografi khususnya angkatan 2018 tidak dapat saya sebut satu persatu terima kasih untuk waktu kalian selama perkuliahan telah menjadi teman untuk penulis yang selalu memberikan semangat hingga penyusunan skripsi ini dan motivasi yang telah diberikan.
13. Tidak lupa saya juga ingin berterimakasih pada diri saya sendiri karena sudah dapat melewati proses yang cukup panjang dan melelahkan untuk tetap bertahan sehingga skripsi ini dapat terselesaikan.

Penulis sadar bahwa skripsi ini jauh dari kata sempurna karena keterbatasan kemampuan yang penulis miliki. Namun, penulis berharap skripsi ini dapat memberikan manfaat terhadap berbagai pihak. Akhir kata semoga Allah SWT membalas kebaikan semua pihak yang telah berkontribusi dalam terselesaikan nya skripsi ini

Singaraja, 2022

Penulis

DAFTAR ISI

LEMBAR PERSETUJUAN PEMBIMBING	iii
PERNYATAAN.....	vi
ABSTRAK	vii
PRAKATA	viii
DAFTAR ISI.....	ix
DAFTAR TABEL	xi
DAFTAR GAMBAR.....	xii
DAFTAR LAMPIRAN	xiii
BAB I PENDAHULUAN.....	1
1.1 Latar Belakang	1
1.2 Identifikasi Masalah Penelitian	8
1.3 Pembatasan Masalah	9
1.4 Rumusan Masalah Penelitian	10
1.5 Tujuan Penelitian	10
1.6 Manfaat Hasil Penelitian	10
BAB II KAJIAN TEORI	14
2.1 Kajian Pustaka.....	14
2.2 Kajian Hasil Penelitian yang Relevan.....	35
2.3 Kerangka Berpikir	37
BAB III METODE PENELITIAN	41
3.1 Rancangan Penelitian	41
3.2 Lokasi Penelitian.....	42
3.3 Objek dan Subjek	45
3.4 Populasi dan Sampel	45
3.5 Definisi Operasional Variabel Penelitian.....	47
3.6 Teknik Pengumpulan Data	49
3.7 Teknik analisis data.....	50
BAB IV HASIL DAN PEMBAHASAN	57
4.1 Gambaran Umum Daerah Penelitian	57
4.2 Hasil	70
4.3 Pembahasan.....	83
BAB V PENUTUP.....	90
5.1 SIMPULAN	90

5.2 SARAN.....	91
DAFTAR RUJUKAN.....	92
LAMPIRAN-LAMPIRAN.....	96



DAFTAR TABEL

Tabel 2.1. klasifikasi jenis sayuran berdasarkan bagian yang diambil.....	17
Tabel 2.2. Hasil Penelitian yang Relevan.....	35
Tabel 3.1. Pengumpulan Data	49
Tabel 3.2. Jenis Tanaman Hortikultura Yang Dibudidayakan Petani Desa Pancasari Dan Candikuning	50
Tabel 3.3. Luas Lahan Dan Status Kepemilikan Lahan Petani Desa Pancasari Dan Candikuning.....	51
Tabel 4.1. Batas Wilayah	58
Tabel 4.2. Jumlah Penduduk Desa Pancasari Dan Desa Candikuning 2021...	62
Tabel 4.3. Jumlah Petani Menurut Umur Dan Jenis Kelamin Pancasari	63
Tabel 4.4. Jumlah Petani Menurut Umur Dan Jenis Kelamin Desa Candikuning	64
Tabel 4.5. pendidikan terakhir Petani Pancasari	65
Tabel 4.6. pendidikan terakhir Petani Candikuning	66
Tabel 4.7. Rata-Rata Beban Tanggungan.....	69
Tabel 4.8. Variasi Tanaman Yang Dibudidayakan Masing-Masing Desa	70
Tabel 4.9. Variasi Tanaman Buah Di Desa Pancasari Dan Desa Candikuning.....	72
Tabel 4.10. Luas lahan yang digarap petani	73
Tabel 4.11. Status Kepemilikan Lahan Petani	75
Tabel 4.12. Hubungan Variasi Tanaman Dengan Pendapatan Petani Hortikultura Desa Pancasari	76
Tabel 4.13. Hubungan Variasi Tanaman Dengan Pendapatan Petani Hortikultura Desa Candikuning.....	77
Tabel 4.14. Hubungan Luas Lahan Dengan Pendapatan Petani Hortikultura Desa Pancasari.....	78
Tabel 4.15. Hubungan Luas Lahan Dengan Pendapatan Petani Hortikultura Desa Candikuning	79
Tabel 4.16. Hubungan Status Kepemilikan Dengan Pendapatan Petani Hortikultura Desa Pancasari	80
Tabel 4.17. Hubungan Status Kepemilikan Dengan Pendapatan Petani Hortikultura Desa Pancasari Berdasarkan Tingkat Keeratan.....	81
Tabel 4.18. Hubungan Status Kepemilikan Dengan Pendapatan Petani Hortikultura Desa Candikuning.....	82
Tabel 4.19. Hubungan Status Kepemilikan Dengan Pendapatan Petani Hortikultura Desa Candikuning Berdasarkan Tingkat Keeratan.....	82

DAFTAR GAMBAR

Gambar 1.1 Beberapa Fasilitas Pertanian Hortikultura,	7
Pada Gambar Yaitu STA, Pasar Tani, Pusat Pelatihan	7
Gambar 2.1 Lahan Pertanian Desa Pancasari.....	15
Gambar 2.2 Klasifikasi Tanaman Hortikultura	16
Gambar 2.3 Penjual Sayur-Sayuran Di Pasar Tani Desa Pancasari	17
Gambar 2.4 bagian asal terbentuknya sayuran	18
Gambar 2.5 Buah Strawberry Salah Satu Produk Unggul Hortikultura di kedua desa	19
Gambar 2.6 Bentuk Bagian Asal Buah	19
Gambar 2.7 Kerangka Berpikir	38
Gambar 6.1 Wawancara Dengan Petani.....	109
Gambar 6.2 Lahan Petani Hortikultura	109
Gambar 6.3 Wawancara Dengan Petani.....	109
Gambar 6.4 Kolam Penampung Air	109
Gambar 6.5 Wawancara Dengan Petani Strawberry	110
Gambar 6.6 Lahan Pertanian Strawberry	110
Gambar 6.7 Petani Sedang Membuat Bibit	110
Gambar 6.8 Wawancara Dengan Petani.....	110



DAFTAR LAMPIRAN

Lampiran 1 Kisi-Kisi Instrumen Pengumpulan Data.....	97
Lampiran 2 Instrumen Wawancara	97
Lampiran 3. Surat Izin Penelitian.....	97
Lampiran 4. Hasil Data Penelitian Terkait Variasi, Luas Lahan Dan Status Kepemilikan Lahan Petani Hortikultura	101
Lampiran 5. Hasil Data Penelitian Terkait Umur, Pendidikan, Beban Tanggungan Dan Jenis Tanaman Petani	104
Lampiran 6. Dokumentasi Penelitian.....	109

