

**PERSEPSI MASYARAKAT TERHADAP  
PEMANFAATAN SEMPADAN PANTAI UNTUK  
KEGIATAN EKONOMI DAN DAMPAKNYA PADA  
LINGKUNGAN PANTAI**

**SKRIPSI**

**Diajukan Kepada  
Universitas Pendidikan Ganesha  
Untuk Memenuhi Salah Satu Persyaratan Dalam Menyelesaikan  
Program Sarjana Pendidikan Geografi**



**Oleh  
SAUT MERTOGI OMPUSUNGGU  
1814031014**

**PROGRAM STUDI PENDIDIKAN GEOGRAFI  
JURUSAN GEOGRAFI  
FAKULTAS HUKUM DAN ILMU SOSIAL  
UNIVERSITAS PENDIDIKAH GANESHA**

**SKRIPSI**  
**DIAJUKAN UNTUK MELENGKAPI TUGAS DAN**  
**MEMENUHI**  
**SYARAT-SYARAT UNTUK MENCAPAI**  
**GELAR SARJANA PENDIDIKAN**

**Menyetujui**

Pembimbing I

Pembimbing II



I Made Sarmita, S.Pd, M.Sc.

Prof. Dr. I Gede Astra Wesnawa,

M.S NIP. 198905232015041003

NIP. 196204251990031002



Skripsi oleh Saut Martogi Ompusunggu ini

Telah di pertahankan di depan dewan penguji

Pada tanggal 29 September 2022

Dewan Penguji,



I Made Sarmitha, S.Pd, M.Sc

(KETUA)

NIP.198905232015041003



Prof. Dr. I Gede Astra Wesnawa, M.S (ANGGOTA)

NIP. 196204251990031002



Dr. Ida Bagus Made Astawa, M.S (ANGGOTA)

NIP. 1958081986011001



I Putu Ananda Citra S.Pd, M.Sc

(ANGGOTA)

NIP. 198408182008121001



Diterima oleh Panitia Ujian Fakultas Hukum dan Ilmu Sosial

Univeritas Pendidikan Ganesha

guna memenuhi syarat-syarat untuk mencapai gelar sarjana pendidikan

Pada:


Hari :


Tanggal :

**Mengetahui,**



Ketua Ujian,

Sekretaris Ujian

  
Dr. I Nengah Suastika, S.Pd., M.Pd  
NIP. 198007202006041001

  
Dr. Ida Bagus Made Astawa, M.Si  
NIP. 195808191986011001

Mengesahkan  
Dekan Fakultas Hukum dan Ilmu Sosial

Prof. Dr. Sukadi, M.Pd.,M.Ed  
NIP. 196303101988031003

## PERNYATAAN

Dengan ini saya menyatakan bahwa karya tulis dengan judul “Persepsi Masyarakat Terhadap Pemanfaatan Sempadan Pantai Untuk Kegiatan Ekonomi Dan Dampaknya Pada Lingkungan Pantai” beserta dengan seluruh isinya adalah benar- benar karya sendiri dan saya tidak melakukan penjiplakan dan pengutipan dengan cara – cara yang tidak sesuai dengan etika yang berlaku dalam keilmuan. Atas pernyataan ini, saya siap menanggung risiko/sanksi yang dijatuhkan kepada saya apabila dikemudian hari ditemukan adanya pelanggaran keilmuan dalam karya saya ini atau ada klaim terhadap keaslian karya saya ini.

Singaraja, 10 November 2022

Yang Menulis Pernyataan



Saut Martogi Ompusunggu

NIM. 18140131014



## PRAKATA

Puji Syukur dipanjatkan kepada Tuhan Yang Maha Esa atas berkat dan karunianya sehingga skripsi yang berjudul **“Persepsi Masyarakat Terhadap Pemanfaatan Sempadan Pantai Untuk Kegiatan Ekonomi dan Dampaknya Pada Lingkungan Pantai”** dapat diselesaikan sesuai dengan yang telah direncanakan.

Banyak kesulitan dan tantangan yang dihadapi dalam proses penyusunan skripsi ini. Namun, Puji Tuhan atas berkat kemurahan dan pertolongan Tuhan Yesus, semuanya dapat dilalui. Selesaiannya skripsi ini disusun juga karena adanya dukungan dari berbagai pihak. Berkenaan dengan itu, pada kesempatan ini dengan segala kerendahan hati disampaikan ucapan terimakasih kepada berbagai pihak sebagai berikut.

1. I Made Sarmita, S.Pd, M.Sc., selaku dosen pembimbing I yang dengan tulus dan sabar telah memberikan bimbingan serta masukan, serta dorongan dan bantuan selama penyusunan skripsi ini.
2. Prof. I Gede Astra Wesnawa M.Si., selaku dosen pembimbing II yang berkenan memberikan arahan, bimbingan, dan masukan yang berarti dalam penyusunan skripsi ini.
3. Kepala Desa Baktiseraga dan Para pelaku ekonomi yang berada di Pantai Penimbangan Desa Baktiseraga yang telah memberikan izin untuk melakukan penelitian dan memberikan informasi yang dibutuhkan terkait dengan penyusunan skripsi ini.
4. Koordinator Program Studi Pendidikan Geografi beserta Staf Dosen pengajar yang telah mendidik, memberikan saran, dan memotivasi selama menempuh Pendidikan di Program Studi Pendidikan Geografi.

5. Dekan Fakultas Hukum dan Ilmu Sosial Universitas Pendidikan Ganesha atas kemudahan yang diberikan selama menyelesaikan skripsi ini.
6. Rektor Universitas Pendidikan Ganesha, yang telah memberikan dukungan fasilitas dan bantuan dalam berbagai kepentingan untuk menyelesaikan karya ini.
7. Kepala Perpustakaan dan Staf Perpustakaan Universitas Pendidikan Ganesha yang telah memberikan kemudahan dengan menyediakan dan peminjaman buku-buku yang dibutuhkan dalam penyusunan skripsi ini
8. Kedua orangtua, Bapak (Jupri Ompusunggu) dan Ibunda (Marta Siahaan) tercinta, yang tidak pernah lelah mendidik, memberi cinta yang tulus dan yang telah memberikan perhatian, motivasi, dukungan serta doa yang tulus hingga skripsi ini dapat terselesaikan.
9. Kepada kakak saya (Demak, Afnearati, Marchenna, Debi, Patri, Heksa) dan Adik saya (Samuel) serta Abang Ipar saya (Adnanja, Aslen) yang selama ini sudah memberikan semangat, dukungan dan nasihat yang luar biasa.
10. Sahabat-sahabat saya (Debora, Joice, Adhe, Intan, Nia, Flora,) yang selalu memberikan dukungan, mendengarkan cerita keluh kesah dan memberikan solusi serta semangat dan doa dalam penyusunan skripsi ini.
11. Teman-teman Geosfer Angkatan 2018 yang tidak dapat disebutkan satu-persatu, terimakasih telah membantu dan bertukar pikiran dalam bersama-sama menyelesaikan penyusunan skripsi ini.

Disadari bahwa apa yang terdapat dalam skripsi ini masih jauh dari kata sempurna karena keterbatasan kemampuan yang dimiliki. Demi kesempurnaan skripsi ini diharapkan kritik dan saran yang sifatnya membangun. Semoga skripsi

ini dapat bermanfaat dan berguna khususnya dalam pengembangan dunia pendidikan.

Singaraja,2022

Penulis,






## DAFTAR ISI

<b>PRAKATA</b> .....	<b>i</b>
<b>ABSTRAK</b> .....	<b>ii</b>
<b>DAFTAR ISI</b> .....	<b>iii</b>
<b>DAFTAR GAMBAR</b> .....	<b>vi</b>
<b>DAFTAR</b>	
<b>LAMPIRAN</b> .....	<b>viii</b>
<b>DAFTAR TABEL</b> .....	<b>vii</b>
<b><u>BAB I PENDAHULUAN</u></b>	
<u>1.1 Latar Belakang</u> .....	1
<u>1.2 Identifikasi Masalah</u> .....	6
<u>1.3 Pembatasan Masalah</u> .....	8
<u>1.4 Rumusan Masalah</u> .....	8
<u>1.5 Tujuan Penelitian</u> .....	9
<u>1.6 Manfaat Penelitian</u> .....	9
<b><u>BAB II KAJIAN TEORI</u></b>	
<u>2.1 Kajian Pustaka</u> .....	11
<u>2.1.1 Kajian Geografi Lingkungan</u> .....	11
<u>2.1.2 Sempadan Pantai</u> .....	18
<u>2.1.3 Persepsi Masyarakat</u> .....	21
<u>2.2 Penelitian Yang Relevan</u> .....	26
<u>2.3 Kerangka Berpikir</u> .....	28
<b><u>BAB III METODE PENELITIAN</u></b>	
<u>3.1 Rancangan Penelitian</u> .....	30
<u>3.2 Lokasi Penelitian</u> .....	31
<u>3.3 Objek dan Subjek Penelitian</u> .....	34
<u>3.4 Populasi dan Sampel</u> .....	34
<u>3.5 Variabel Penelitian dan Definisi Operasional Variabel</u> .....	35
<u>3.6 Teknik Pengumpulan Data</u> .....	37
<u>3.7 Analisis Data</u> .....	43
<b><u>BAB IV HASIL DAN PEMBAHASAN</u></b>	
<u>4.1 Hasil Penelitian</u> .....	46

<u>4.1.1 Gambaran Umum Penelitian</u> .....	46
1) <u>Fisiografis</u> .....	47
a. <u>Letak, Batas Wilayah</u> .....	47
b. <u>Topografi</u> .....	47
c. <u>Jenis Tanah</u> .....	47
d. <u>Iklm</u> .....	48
2) <u>Demografi</u> .....	49
a. <u>Jumlah Penduduk</u> .....	49
b. <u>Kepadatan Penduduk</u> .....	51
c. <u>Komposisi Penduduk</u> .....	51
<u>4.1.2 Pemanfaatan Sempadan Pantai</u> .....	56
<u>4.1.3 Persepsi Masyarakat Terhadap Pemanfaatan Sempadan Pantai</u> .....	59
<u>4.1.4 Kerusakan Lingkungan Sempadan Pantai</u> .....	66
<u>4.2 Pembahasan</u> .....	70
<u>4.2.1 Pemanfaatan Sempadan Pantai</u> .....	70
<u>4.2.2 Persepsi Masyarakat Terhadap Pemanfaatan Sempadan Pantai</u> .....	72
<u>4.2.3 Kerusakan Lingkungan Sempadan Pantai</u> .....	73
<b><u>BAB V PENUTUP</u></b>	
<u>5.1 Simpulan</u> .....	76
<u>5.2 Saran</u> .....	77
<b><u>DAFTAR PUSTAKA</u></b> .....	<b>78</b>
<b>LAMPIRAN LAMPIRAN</b>	

## DAFTAR GAMBAR

<u>Gambar 1.1 Pencemaran</u> .....	5
<u>Gambar 1.2 Pemanfaatan Sempadan Pantai</u> .....	5
Gambar 2.1 Pesisir, Pantai, dan Sempadan Pantai.....	
Gambar 2.2 Sempadan Pantai.....	
Gambar 2.3 Diagram Alir Kerangka Berpikir .....	
<u>Gambar 4.1 Iklim Kecamatan Buleleng</u> .....	53
<u>Gambar 4.2 Pencemaran Air di Pantai Penimbangan</u> .....	55
<u>Gambar 4.3 Pembuangan Limbah Cair</u> .....	60
<u>Gambar 4.4 Pencemaran Tanah</u> .....	66



## DAFTAR TABEL

<u>Tabel 3.1 Populasi Penelitian</u> .....	32
<u>Tabel 3.2 Kisi-kisi Instrumen</u> .....	38
<u>Tabel 3.3 Jenis Data, Sumber Data, Metode dan Instrumen Pengumpulan Data..</u> .....	41
<u>Tabel 3.4 Kriteria Persepsi Masyarakat Pemanfaatan Sempadan Pantai..</u> .....	44
<u>Tabel 4.1 Curah Hujan Kecamatan Buleleng</u> .....	46
<u>Tabel 4.2 Persebaran Bulan Basah, Sedang, Kering</u> .....	50
<u>Tabel 4.3 Klasifikasi Tipe Iklim</u> .....	51
<u>Tabel 4.4 Jumlah Penduduk Desa Baktiseraga</u> .....	56
<u>Tabel 4.5 Komposisi Penduduk Desa Baktiseraga</u> .....	58
<u>Tabel 4.6 Penduduk Desa Baktiseraga menurut Lapangan Pekerjaan</u> .....	59
<u>Tabel 4.7 Penduduk Berdasarkan Pendidikan</u> .....	57
<u>Tabel 4.8 Pemanfaatan Sempadan Pantai di Pantai Penimbangan</u> .....	58
<u>Tabel 4.9 Persepsi Masyarakat Terhadap Sempadan Pantai</u> .....	58
<u>Tabel 4.10 Hasil Persepsi Masyarakat Terhadap Sempadan Pantai</u> .....	58
<u>Tabel 4.11 Kerusakan Lingkungan Pantai di Pantai Penimbangan ..</u>	59

