

**PEMETAAN TINGKAT POTENSI OBJEK WISATA
DI KECAMATAN NUSA PENIDA**

TUGAS AKHIR



PROGRAM STUDI SURVEI DAN PEMETAAN (D3)

JURUSAN GEOGRAFI

FAKULTAS HUKUM DAN ILMU SOSIAL

UNIVERSITAS PENDIDIKAN GANESHA

SINGARAJA

2020

TUGAS AKHIR

**DIAJUKAN UNTUK MELENGKAPI TUGAS
DAN MEMENUHI SYARAT-SYARAT UNTUK
MENCAPAI GELAR AHLI MADYA**

Menyetujui

Pembimbing I,



I Gede Yudi Wisnawa, S.Pd., M.Sc.
NIP. 198304242009121005


Pembimbing II,



I Wayan Krisna Eka Putra, S.Pd., M. Eng.
NIP. 198901202015041001

Tugas Akhir oleh I Kadek Gunawan
Telah dipertahankan di depan dewan penguji
Pada tanggal 29 Juni 2020

Dewan Penguji



I Gede Yudi Wisnawa, S.Pd., M.Sc.
NIP. 198304242009121005

(Ketua)




I Wayan Krisna Eka Putra, S.Pd., M. Eng.
NIP. 198901202015041001

(Anggota)



Dr. Drs. Dewa Made Atmaja, M.Si.
NIP. 196212311994031009

(Anggota)



I Gede Budiarta, S.Pd., M.Si.
NIP. 198307282008121001

(Anggota)


Diterima Oleh Panitia Ujian Fakultas Hukum dan Ilmu Sosial
Universitas Pendidikan Ganesha
Guna memenuhi syarat-syarat untuk mencapai gelar ahli madya

Pada :

Hari : *Jumat*
Tanggal : *10 Juli 2020*

Menyetujui

Ketua Ujian,
Wakil Dekan I
Fakultas Hukum dan Ilmu Sosial



Dr. I Nengah Suastika, S.Pd., M.Pd
NIP. 198007202006041001


Sekretaris Ujian,
Koordinator Program Studi
Survei dan Pemetaan (D3)




Dr. Drs. Dewa Made Atmaja, M.Si.
NIP. 196212311994031009

Mengesahkan

Dekan Fakultas Hukum dan Ilmu Sosial




Prof. Dr. Sukadi, M.Pd., M.Ed.
NIP. 196303101988031003

PERNYATAAN

Dengan ini menyampaikan bahwa karya tulis yang berjudul “**PEMETAAN TINGKAT POTENSI OBJEK WISATA DI KECAMATAN NUSA PENIDA**“ beserta seluruh isinya adalah benar-benar karya sendiri dan tidak melakukan penjiplakan dengan cara-cara yang tidak sesuai dengan etika yang berlaku dalam masyarakat keilmuan. Atas pernyataan ini, saya siap menanggung resiko/sanksi yang dijatuhkan kepada saya apabila dikemudian hari ditemukan adanya pelanggaran atas etika keilmuan dalam karya saya ini, atau ada klaim terhadap keaslian karya saya ini.

Singaraja, 23 Juni 2020

Yang membuat pernyataan,



I Kadek Gunawan
NIM. 1704081002

PRAKATA

Puja dan puji syukur dipanjatkan dihadapan Ida Sang Hyang Widhi/Tuhan Yang Maha Esa atas segala rahmat dan anugrahnya, sehingga Tugas Akhir yang berjudul “**Pemetaan Tingkat Potensi Objek Wisata Di Kecamatan Nusa Penida**” dapat diselesaikan tepat pada waktunya. Tugas Akhir ini disusun untuk memenuhi salah satu syarat agar dapat memperoleh gelar ahli madya pada Universitas Pendidikan Ganesha.

Melalui kesempatan ini, disampaikan ucapan terimakasih yang setulus-tulusnya kepada:

1. Bapak Prof. Dr. I Nyoman Jampel, M.Pd. selaku Rektor Universitas Pendidikan Ganesha.
2. Bapak Prof. Dr. Sukadi., M.Pd., M.Ed. selaku Dekan Fakultas Hukum dan Ilmu Sosial.
3. Bapak I Gede Yudi Wisnawa, S.Pd., M.Sc. selaku Ketua Jurusan, sekaligus pembimbing I yang telah membimbing penulis dengan sabar dan teliti dalam penyusunan tugas akhir.
4. Bapak Drs. Dewa Made Atmaja, M.Si., selaku Koordinator Prodi Survei dan Pemetaan D3. Selain itu, Bapak juga selaku penguji 1 yang selalu memberikan dorongan dan motivasi untuk segera menyelesaikan tugas akhir.
5. Bapak I Gst Ngr Yoga Jayantara, S.T., M.T. selaku pembimbing II, yang selalu memberikan motivasi kepada penulis serta mengarahkan dan memberikan motivasi kepada penulis dalam penyusunan Tugas Akhir.
6. Bapak I Wayan Krisna Eka Putra, S.Pd., M. Eng. selaku penguji II yang telah banyak membantu dalam memberikan arahan sehingga tugas akhir ini dapat diselesaikan.
7. Seluruh Staf Dosen Program Studi D3 Survei dan Pemetaan yang juga telah memberikan ilmu yang sangat bermanfaat bagi penulis selama perkuliahan.
8. Bapak I Wayan Tika, Ibu Ni Wayan Miri selaku orang tua dan I Wayan Indrawan, selaku Kakak yang telah dengan sabar menunggu kelulusan

penulis, yang selalu mendoakan penulis agar cepat menyelesaikan pendidikan. Segala dukungan baik material maupun moral telah diberikan untuk mendukung kelancaran dalam menempuh pendidikan.

9. Ni Kadek Krismayanti, Pacar yang paling setia menunggu kelulusan penulis dan selalu membantu penulis dalam penyusunan proposal hingga penyusunan tugas akhir ini. Selalu mendorong untuk cepat-cepat menyelesaikan tugas akhir, supaya cepat kerja dan bisa mencapai cita-cita setelah kerja nanti. Terimakasih untuk kesabarannya dalam menghadapi penulis selama penyusunan tugas akhir, dan semangat juga untuk perkuliahannya dan semoga cepatlah menyusul untuk wisuda.
10. I Wayan Agus Imam Susanto, yang telah membantu dalam pengumpulan data di lapangan serta mendorong penulis untuk segera menyelesaikan tugas akhir.
11. Teman-teman seperjuangan mahasiswa Prodi Survei dan Pemetaan D3 yang telah banyak memberikan pengalaman dalam bangku perkuliah, memberikan saran, motivasi dan segala dukungan moral selama duduk di bangku perkuliahan.

Dengan kerendahan hati, penulis menyadari bahwa masih banyak kekurangan dari apa yang coba dipaparkan dan dibahas dalam tugas akhir ini, maka penulis dengan segala keterbukaan bersedia menerima masukan baik itu kritik maupun saran yang dapat membangun penulis dalam penyusunan tugas akhir, serta diharapkan tugas akhir ini dapat bermanfaat dan berguna bagi pembaca. Sekian dan Terima Kasih.

Singaraja, Juni 2020

Penulis

DAFTAR ISI

	Halaman
Halaman Judul	ii
Lembar Persetujuan Pembimbing	iii
Lembar Persetujuan Penguji	iv
Lembar Persetujuan dan Pengesahan	v
Pernyataan	vi
Prakata	vii
Abstrak.....	ix
Daftar Isi	xi
Daftar Tabel	xiii
Daftar Gambar	xiv
BAB I PENDAHULUAN	
1.1 Latar Belakang Masalah Penelitian	1
1.2 Identifikasi Masalah Penelitian	3
1.3 Pembatasan Masalah	4
1.4 Rumusan Masalah Penelitian	4
1.5 Tujuan Penelitian	4
1.6 Manfaat Hasil Penelitian	5
BAB II KAJIAN TEORI	
2.1 Pemetaan	7
2.1.1 Pengertian Pemetaan	7
2.1.2 Proses Pemetaan	8
2.2 Sistem Informasi Geografis (SIG)	9
2.3 Global Positioning System (GPS)	11
2.4 Pariwisata	12
2.4.1 Pengertian Pariwisata	12
2.4.2 Potensi Wisata	13
2.4.3 Komponen Pariwisata	15

2.4.4 Objek Daya Tarik Wisata	18
2.5 Kerangka Berfikir	21
2.6 Penelitian yang Relevan	22
BAB III METODE PENELITIAN	
3.1 Rancangan Penelitian	26
3.2 Lokasi Penelitian	26
3.3 Alat dan Bahan	27
3.4 Objek dan Subjek Penelitian	28
3.5 Populasi dan Sampel	28
3.6 Jenis dan Sumber Data	28
3.7 Variabel dan Definisi Operasional	29
3.8 Metode Pengumpulan Data	32
3.9 Metode dan Teknik Analisis Data	33
BAB IV HASIL DAN PEMBAHASAN	
4.1 Hasil Penelitian	35
4.1.1 Gambaran Umum Wilayah Penelitian	35
4.1.2 Tingkat Potensi Objek Wisata di Kecamatan Nusa Penida	37
4.1.3 Peta Sebaran Objek Wisata dan Sebaran Tingkat Potensi Objek Wisata di Kecamatan Nusa Penida	47
4.2 Pembahasan	50
4.2.1 Tingkat Potensi Objek Wisata di Kecamatan Nusa Penida	50
4.2.2 Sebara Tingkat Potensi Objek Wisata di Kecamatan Nusa Penida ..	50
BAB V PENUTUP	
5.1 Simpulan	52
5.2 Saran	53
DAFTAR RUJUKAN	
LAMPIRAN	

DAFTAR TABEL

Tabel	Halaman
Tabel 2.1 Penelitian yang Relevan	24
Tabel 3.1 Data Primer Penelitian	29
Tabel 3.2 Data Sekunder Penelitian	29
Tabel 3.3 Variabel Penilaian Lokasi Objek Wisata	30
Tabel 3.4 Variabel Penilaian Aksesibilitas	30
Tabel 3.5 Variabel Penilaian Fasilitas	31
Tabel 3.6 Variabel Penilaian Objek Daya Tarik Wisata (ODTW)	31
Tabel 3.7 Operasional Variabel	32
Tabel 3.8 Skoring Tingkat Potensi Objek Wisata	34
Tabel 4.1 Jumlah Penduduk Menurut Umur dan Jenis Kelamin di Kecamatan Nusa Penida pada Tahun 2018	36
Tabel 4.2 Penilaian Lokasi Objek Wisata yang Terdapat di Kecamatan Nusa Penida	38
Tabel 4.3 Penilaian Aksesibilitas yang Terdapat di Kecamatan Nusa Penida	40
Tabel 4.4 Penilaian Fasilitas yang Terdapat di Kecamatan Nusa Penida	42
Tabel 4.5 Penilaian Objek Daya Tarik Wisata (ODTW) yang Terdapat di Kecamatan Nusa Penida	45
Tabel 4.6 Koordinat dan Kriteria Tingkat Potensi Objek Wisata yang Terdapat di Kecamatan Nusa Penida	49

DAFTAR GAMBAR

Gambar	Halaman
Gambar 2.1 Diagram Alir Penelitian	23
Gambar 3.1 Peta Lokasi Penelitian	27
Gambar 4.1 Peta Sebaran Objek Wisata di Kecamatan Nusa Penida	48
Gambar 4.1 Peta Sebaran Tingkat Potensi Objek Wisata di Kecamatan Nusa Penida	48

