









# LAMPIRAN



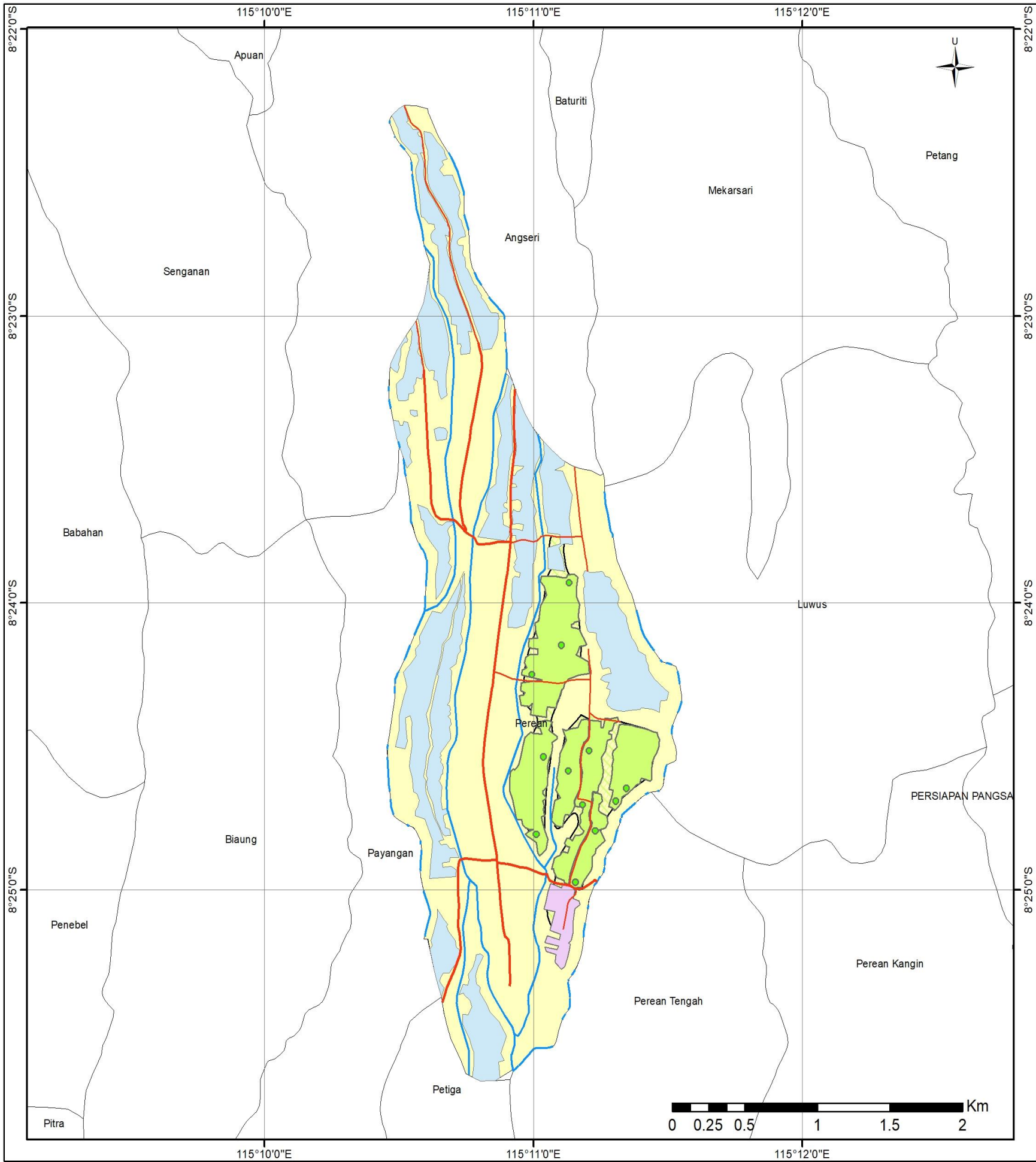
## Lampiran 01 Hasil Perbandingan Interpretasi Citra Dengan Survei Lapangan

No	Subak	Lintang	Bujur	Hasil Interpretasi	Hasil Survei	Ket
1	Dampul 1	8°25'13.52842"	115°10'53.81918"	Sawah		Sesuai
	Dampul 2	8°25'13.72510"	115°10'53.78744"			
2	Nangka 1	8°24'3.03703"	115°11'5.19468"	Sawah		Sesuai
	Nangka 2	8°24'3.03703"	115°11'5.19468"			

3	Samsam 1	8°24'27.19899"	115°11'0.56136"	Sawah		Sesuai
	Samsam 2	8°24'27.31395"	115°11'0.79220"			
4	Pama 1	8°24'2.95212"	115°11'5.20838"	Sawah		Sesuai
	Pama 2	8°24'3.00104"	115°11'5.20049"			

5	Guyang 1	8°24'2.83824"	115°11'5.22676"	Sawah		Sesuai
	Guyang 2	8°24'2.83480"	115°11'5.22731"			
6	Kelaci 1	8°25'14.49702"	115°10'53.66287"	Sawah		Sesuai
	Kelaci 2	8°25'14.49702"	115°10'53.66287"			

# PETA PERSEBARAN LAHAN PERTANIAN SAWAH IRIGASI DI DESA TUA



Legenda	
<span style="color: green;">●</span>	Titik Sampel Sawah Irigasi
<span style="color: orange;">—</span>	Jalan Lokal
<span style="color: red;">—</span>	Jalan Setapak
<span style="color: brown;">—</span>	Jalan Lain
<span style="color: blue;">—</span>	Sungai
<span style="background-color: #e6e6fa;">■</span>	Tegalan
<span style="background-color: #add8e6;">■</span>	Sawah Tadah Hujan
<span style="background-color: #90ee90;">■</span>	Sawah Irigasi Hasil Eksisting
<span style="background-color: #ffff00;">■</span>	Sawah Irigasi (Data PU Tahun 2016)
<span style="background-color: #ffff00;">■</span>	Desa Tua

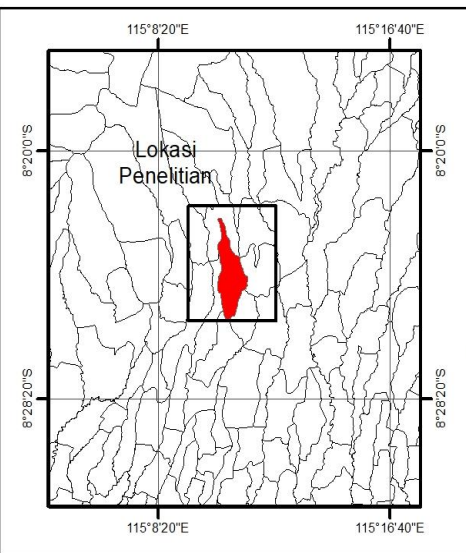
**SUMBER PETA:**  
 - Digitasi Citra Pleiades  
 - Data PU Tahun 2016

**DATUM :**  
 - WGS 1984

**SISTEM PROYEKSI**  
 - Universal Transverse Mercator

**SISTEM KOORDINAT**  
 - Geopapich Coordinate system

**1:25,000**





DIBUAT OLEH :  
 PUTU AYU ARISASMITA DEWI  
 (1704081016)

PROGRAM STUDI SURVEI DAN PEMETAAN (D3)  
 JURUSAN GEOGRAFI  
 FAKULTAS HUKUM DAN ILMU SOSIAL  
 UNIVERSITAS PENDIDIKAN GANESHA