

**KESIAPSIAGAAN MASYARAKAT TERHADAP BENCANA BANJIR DI
DESA PANCASARI KECAMATAN SUKASADA KABUPATEN
BULELENG**

SKRIPSI



PROGRAM STUDI PENDIDIKAN GEOGRAFI

JURUSAN GEOGRAFI

FAKULTAS HUKUM DAN ILMU SOSIAL


UNIVERSITAS PENDIDIKAN GANESHA

2019


SKRIPSI
DIAJIKAN UNTUK MELENGKAPI TUGAS
DAN MEMENUHI SYARAT-SYARAT UNTUK
MENCAPAI GELAR SARJANA

Menyetujui,

Pembimbing I


Dr. I Putu Sriartha, M.S.
NIP 19611020 198803 1 002

Pembimbing II


I Putu Ananda Citra, S.Pd., M.Sc.
NIP 19840818 200812 1 001

Skripsi oleh Nur Mas'ula

Telah dipertahankan di depan dewan penguji

Pada Tanggal 29 Agustus 2019


Dewan Penguji



Dr. I Putu Sriartha, M.S.

(Ketua)

NIP 19611020-198803 1 002



Dr. Ida Bagus Made Astawa, M.Si.

(Anggota)

NIP 19580819 198601 1 001



Putu Indra Christiawan, S.Pd., M.Sc. (Anggota)

NIP 19870717 201404 1 002

Diterima Oleh Panitia Ujian Fakultas Hukum dan Ilmu Sosial
Universitas Pendidikan Ganesha
Guna Memenuhi Syarat-Syarat untuk Mencapai Gelar Sarjana Pendidikan

Pada
Hari :
Tanggal :

Mengetahui

Ketua Ujian



Dr. I Nengah Suastika, S.Pd., M.Pd.
NIP. 19800720 200604 1 001

Sekretaris Ujian



Putu Indra Christiawan, S.Pd., M.Sc.
NIP. 19870717 201404 1 002

Mengesahkan
Dekan Fakultas Hukum dan Ilmu Sosial



Prof. Dr. Sukadi, M.Pd., M.Ed.
NIP. 19630310 198803 1 003

PRAKATA

Puji syukur dipanjatkan kehadapan Tuhan Yang Maha Esa karena atas berkat rahmat-Nya skripsi yang berjudul **“Kesiapsiagaan Masyarakat Terhadap Bencana Banjir Di Desa Pancasari Kecamatan Sukasada Kabupaten Buleleng”** dapat diselesaikan dengan baik dan tepat pada waktunya. Selesaiannya skripsi tidak lepas dari bantuan berberapa pihak mulai dari penyusunan proposal, seminar, pengumpulan data, hingga tahap penyusunan. Untuk itu, diucapkan terima kasih kepada yang terhormat:

1. Rektor Universitas Pendidikan Ganesha (Undiksha) Singaraja, yang telah memberikan kesempatan untuk menyelesaikan pendidikan;
2. Dekan Fakultas Hukum dan Ilmu Sosial (FHIS) Universitas Pendidikan Ganesha Singaraja, yang telah memberikan kesempatan untuk mengadakan penelitian;
3. I Putu Ananda Citra, S.Pd., M. Sc selaku ketua Jurusan Pendidikan Geografi dan pembimbing II, yang berkenan memberikan motivasi, himbauan dan semangat demi kelancaran pembuatan skripsi ini;
4. Dr. I Putu Sriartha, M.S. selaku pembimbing I yang selalu memberikan arahan, bimbingan dan motivasi serta masukan yang sangat berarti dalam penyusunan skripsi ini;
5. Dr. Ida Bagus Made Astawa, M. Si selaku penguji I yang telah memberikan arahan dan masukan dalam penyusunan skripsi ini;
6. Putu Indra Christiawan, S.Pd.,M.Sc. selaku pembimbing II yang telah banyak memberikan saran dalam penulisan skripsi ini;
7. I Made Sarmita,S.Pd.,M.Sc. selaku pembimbing akademik yang telah banyak memberikan arahan, bimbingan dan motivasi dengan penuh kesabaran hingga selesainya skripsi ini;
8. Bapak dan Ibu dosen Jurusan Pendidikan Geografi yang dengan ikhlas dan sabar membelajarkan ilmunya selama mengikuti perkuliahan;
9. Kepala Badan Penanggulangan Daerah Kabupaten Buleleng, Kepala Dinas Kependudukan dan Pencatatan Sipil Kabupaten Buleleng, Kepala Badan Pusat Statistik, Kepala Dinas Pertanian Kebupate Buleleng dan Kepala

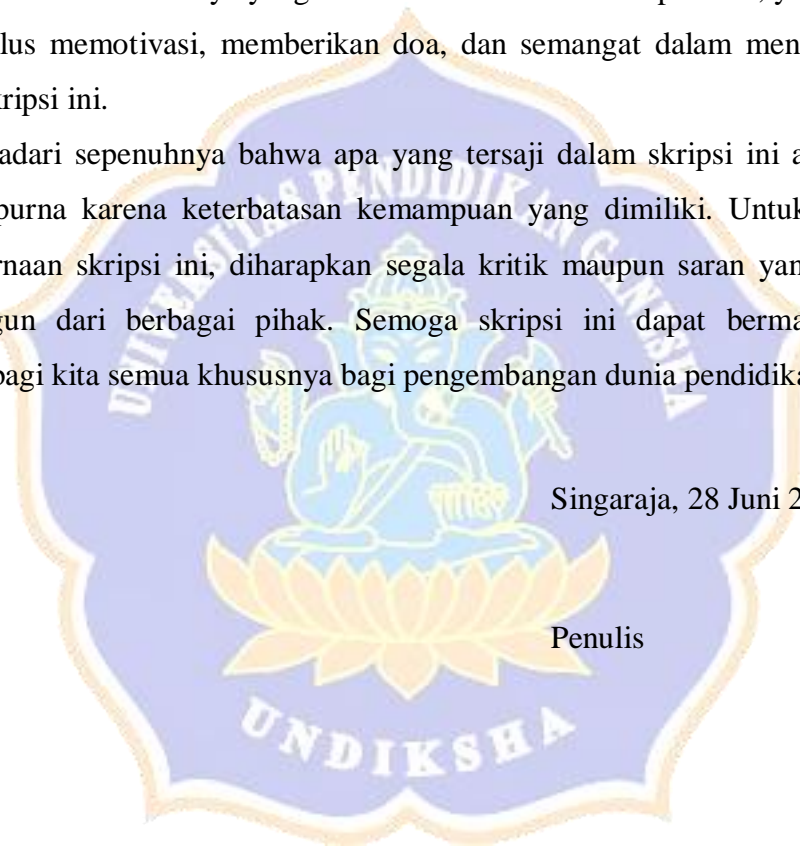
Desa Pancasari yang telah memberikan bantuan dalam pengumpulan data-data terkait dalam penelitian;

10. Bapak (Sudjair), Ibu (Supiyatun almh), Kakak (Anis Fitriyatin, Umu Faridah, dan Imam Musthofa) yang telah menjadi orang-orang terpenting dan penyemangat dalam menyelesaikan skripsi ini;
11. Mahasiswa Jurusan Pendidikan Geografi khususnya angkatan 2014 yang telah menjadi rekan selama perkuliahan dan selalu ada dalam suka maupun duka;
12. Rekan-rekan lainnya yang tidak bisa disebutkan satu per satu, yang dengan tulus memotivasi, memberikan doa, dan semangat dalam menyelesaikan skripsi ini.

Disadari sepenuhnya bahwa apa yang tersaji dalam skripsi ini masih jauh dari sempurna karena keterbatasan kemampuan yang dimiliki. Untuk itu demi kesempurnaan skripsi ini, diharapkan segala kritik maupun saran yang sifatnya membangun dari berbagai pihak. Semoga skripsi ini dapat bermanfaat dan berguna bagi kita semua khususnya bagi pengembangan dunia pendidikan.

Singaraja, 28 Juni 2019

Penulis



DAFTAR ISI

PRAKATA	iv
ABSTRAK	vi
DAFTAR ISI	viii
DAFTAR TABEL	x
DAFTAR GAMBAR	xii
DAFTAR LAMPIRAN	xiii
BAB I PENDAHULUAN	1
1.1 Latar Belakang Penelitian	1
1.2 Identifikasi Masalah Penelitian	8
1.3 Pembatasan Masalah	8
1.4 Rumusan Masalah	9
1.5 Tujuan Penelitian	9
1.6 Manfaat Penelitian	9
1.6.1 Manfaat Teoritis	9
1.6.2 Manfaat Praktis	10
BAB II KAJIAN TEORI	11
2.1 Kajian Penelitian yang Relevan	11
2.2 Landasan Pustaka	14
2.2.1 Bencana Banjir	14
2.2.2 Kesiapsiagaan Masyarakat	23
2.3 Kerangka Berpikir	32
BAB III METODE PENELITIAN	34
3.1 Rancangan Penelitian	34
3.2 Lokasi Penelitian	34
3.4 Objek dan Subjek Penelitian	35

3.5 Populasi dan Sampel	35
3.6 Variabel dan Definisi Operasional Variabel	38
3.6.1 Variabel Penelitian	38
3.6.2 Definisi Operasional Variabel	38
3.7 Metode dan Instrumen Pengumpulan Data	39
3.8 Teknik Analisis Data	42
BAB IV HASIL DAN PEMBAHASAN	44
4.1 Hasil Penelitian	44
4.1.1 Gambaran Umum Daerah Penelitian	44
4.1.1.1 Fisiografis Daerah Penelitian	44
4.1.1.1.1 Demografi Daerah Penelitian	55
4.1.2 Penyajian Data	57
4.1.2.1 Pengetahuan Masyarakat Tentang Bencana Banjir	57
4.1.2.2 Kesiapsiagaan Masyarakat Terhadap Bencana Banjir	58
4.1.2.3 Hubungan Antara Pengetahuan Masyarakat Tentang Bencana Banjir Dengan Kesiapsiagaan Masyarakat Terhadap Bencana Banjir	59
4.2 Pembahasan	62
4.2.1 Pengetahuan Masyarakat Tentang Bencana Banjir	62
4.2.2 Kesiapsiagaan Masyarakat Terhadap Bencana Banjir	64
4.2.3 Hubungan Antara Pengetahuan Masyarakat Tentang Bencana Banjir Dengan Kesiapsiagaan Masyarakat Terhadap Bencana Banjir	66
BAB V PENUTUP	68
5.1 Simpulan	68
5.2 Saran	69

DAFTAR TABEL

Tabel 1.1	Data Kejadian Bencana Banjir di Kabupaten Buleleng Tahun 2017 dan 2018	5
Tabel 3.1	Data Jumlah Penduduk dan Jumlah KK Perbanjar Dinas Desa Pancasari	35
Tabel 3.2	Sampel Area Penelitian	37
Tabel 3.3	Data Jumlah Sampel Penelitian	38
Tabel 3.4	Data, Jenis Data, Sumber Data dan Teknik Pengumpulan Data	40
Tabel 3.5	Kisi-Kisi Instrumen Penelitian	41
Tabel 4.1	Suhu Udara Bulanan dan Tahunan 5 Tahun Terakhir Stasiun Kecamatan Sukasada	49
Tabel 4.2	Data Curah Hujan Dalam Waktu 10 Tahun Terakhir di Kecamatan Sukasada Tahun 2009-2018	50
Tabel 4.3	Jumlah Bulan Basah, Bulan Sedang, dan Bulan Kering selama di Kecamatan Sukasada	51
Tabel 4.4	Klasifikasi Tipe Curah Hujan Menurut Schmidt-Ferguson	53
Tabel 4.5	Penggunaan Lahan di Desa Pancasari	54
Tabel 4.6	Penduduk Desa Pancasari Menurut Banjar Dinas Tahun 2019	55
Tabel 4.7	Komposisi Penduduk Berdasarkan Umur dan Jenis Kelamin di Desa Pancasari Tahun 2018	56
Tabel 4.8	Komposisi Penduduk Berdasarkan Tingkat Pendidikan	60
Tabel 4.9	Komposisi Penduduk Menurut Mata Pencaharian	61
Tabel 4.10	Pengetahuan Masyarakat Tentang Bencana Banjir Di Desa Pancasari	58
Tabel 4.11	Kesiapsiagaan Masyarakat Terhadap Bencana Banjir Di Desa Pancasari	59
Tabel 4.12	Ringkasan Hasil Analisis Korelasi Antara Variabel Pengetahuan (X) Dan Kesiapsiagaan (Y)	60

Tabel 4.13 Pedoman Interpretasi Terhadap Koefisien Korelasi 61



DAFTAR GAMBAR

Gambar 1.1 Kemacetan Pada Jalur Singaraja-Denpasar Akibat Banjir	6
Gambar 2.1 Bagan Kerangka Berpikir	33
Gambar 3.1 Peta Lokasi Penelitian	36
Gambar 4.1 Iklim Kecamatan Sukasada menurut Schmidt dan Ferguson ...	53



DAFTAR LAMPIRAN

- Lampiran 1. Instrumen Penelitian Kesiapsiagaan Masyarakat Terhadap Bencana Banjir di Desa Pancasari Kecamatan Sukasada Kabupaten Buleleng
- Lampiran 2. Hasil Analisis Korelasi Antara Variabel Pengetahuan (X) dan Kesiapsiagaan (Y) menggunakan *IBM SPSS Statistics 25*

