

**PEMETAAN JALUR *TRACKING* AGROWISATA
DI DESA PANCASARI KABUPATEN BULELENG**

TUGAS AKHIR



Diajukan Kepada

Universitas Pendidikan Ganesha

**untuk memenuhi salah satu persyaratan
dalam Menyelesaikan Program Diploma Tiga
Program Studi Survei dan Pemetaan**

Oleh

Djulita Thresiani Nahak

NIM 1804081008

PROGRAM STUDI SURVEI DAN PEMETAAN (D-III)

JURUSAN GEOGRAFI

FAKULTAS HUKUM DAN ILMU SOSIAL

UNIVERSITAS PENDIDIKAN GANESHA

SINGARAJA


2021

TUGAS AKHIR

**DIAJUKAN UNTUK MELENGKAPI TUGAS
DAN MEMENUHI SYARAT-SYARAT UNTUK
MENCAPAI GELAR AHLI MADYA**




I Wawan Treman, S.Pd., M.Sc.
NIP. 196912312002121007


I Gede Budiarta, S.Pd., M.Si.
NIP. 198307282008121001

Tugas Akhir oleh Djulita Thresiani Nahak
Telah dipertahankan di depan dewan penguji
pada tanggal 29 Juni 2021

Dewan Penguji,




I Wayan Treman, S.Pd., M.Sc. (Ketua)
NIP. 196912312002121007


I Gede Budiarta, S.Pd., M.Si. (Anggota)
NIP. 198307282008121001


I Gede Yudi Wisnawa, S.Pd., M.Sc. (Anggota)
NIP. 198304242009121005.


I Gst Ngr Yoga Jayantara., S.T., M.T. (Anggota)
NIP. 199102142019031013

Diterima oleh Panitia Ujian Fakultas Hukum dan Ilmu Sosial
Universitas Pendidikan Ganesha
Guna memenuhi syarat-syarat untuk mencapai gelar ahli madya

Pada :

Hari :

Tanggal :

Mengetahui,

Ketua Ujian,
Wakil Dekan I
Fakultas Hukum dan Ilmu Sosial

Sekretaris Ujian,
Koordinator Program Studi
Survei dan Pemetaan (DIII)



Dr. I Nengah Suastika, S.Pd., M.Pd.
NIP. 198007202006041001



Dr. Drs. Dewa Made Atmaja, M.Si.
NIP. 196212311994031009

Mengesahkan,


Dekan Fakultas Hukum dan Ilmu Sosial



Prof. Dr. Sukadi, M.Pd., M.Ed.
NIP. 196303101988031003

PERNYATAAN

Dengan ini menyatakan bahwa karya tulis yang berjudul **“Pemetaan Jalur *Tracking* Agrowisata Di Desa Pancasari Kabupaten Buleleng”** beserta seluruh isinya adalah benar-benar hasil karya sendiri dan tidak melakukan plagiat atau mengutip dengan cara yang tidak sesuai etika yang berlaku dalam masyarakat keilmuan. Atas pernyataan ini, saya siap menanggung resiko dan sanksi apabila ditemukan adanya penjiplakan atas karya orang lain.



Singaraja, Juni 2021

yang membuat pernyataan

Djulita Thresiani Nahak

NIM 1804081008

PRAKATA

Puji syukur dipanjatkan kehadapan Tuhan Yang Maha Esa. Karena berkat rahmat-Nya Tugas Akhir yang berjudul "**PEMETAAN JALUR *TRACKING* AGROWISATA DI DESA PANCASARI KABUPATEN BULELENG**" dapat diselesaikan sesuai waktu yang telah ditentukan.

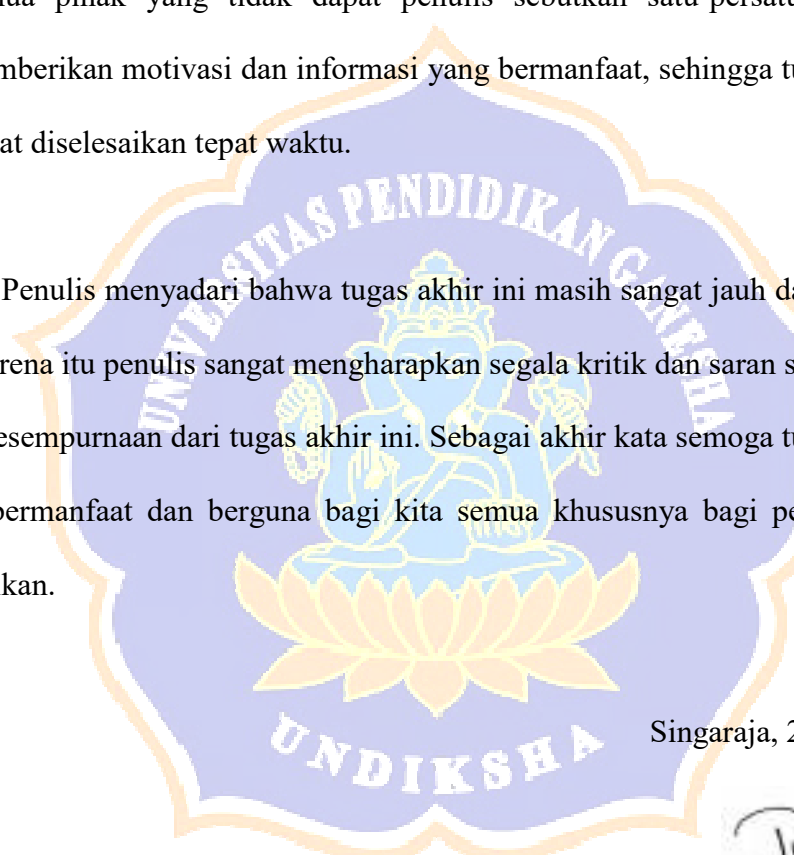
Penyusunan tugas akhir ini banyak mendapat bimbingan, dorongan, arahan, dan saran dari berbagai pihak. Untuk itu pada kesempatan ini peneliti mengucapkan terima kasih kepada:

1. Prof. Dr. I Nyoman Jampel, M.Pd. selaku Rektor Universitas Pendidikan Ganesha yang telah memberikan kesempatan kepada peneliti untuk menempuh pendidikan pada Program Studi Survei dan Pemetaan (D-III), Jurusan Geografi, Fakultas Hukum dan Ilmu Sosial.
2. Prof. Dr. Sukadi, M.Pd, M..Ed. selaku Dekan Fakultas Hukum dan Ilmu Sosial, Universitas Pendidikan Ganesha yang telah banyak memotivasi dan memberikan petunjuk dalam penyusunan tugas akhir ini.
3. I Gede Yudi Wisnawa, S.Pd., M.Sc. selaku Ketua Jurusan Geografi dan selaku penguji I yang telah banyak memberikan arahan, saran, serta motivasi selama penyusunan tugas akhir ini.
4. Dr.Drs. Dewa Made Atmaja, M.Si. selaku Koordinator Program Studi Survei dan Pemetaan (D-III), Jurusan Geografi, Fakultas Hukum dan Ilmu Sosial, Universitas Pendidikan Ganesha yang telah memberikan motivasi memberikan bimbingan dalam penyusunan tugas akhir ini.
5. I Wayan Treman, S.Pd., M.Sc. selaku pembimbing I yang banyak membantu memberikan saran sehingga tercipta ide awal dari tema tugas akhir ini serta

memberikan bimbingan, masukan, motivasi, dan saran yang membangun sehingga tugas akhir ini dapat diselesaikan .

6. I Gede Budiarta, S.Pd., M.Si. selaku pembimbing II yang banyak membantu memberikan bimbingan, masukan, motivasi, dan saran yang membangun sehingga tugas akhir ini dapat diselesaikan.
7. Rekan-rekan mahasiswa di Program Studi Survei dan Pemetaan (D-III) dan semua pihak yang tidak dapat penulis sebutkan satu-persatu yang telah memberikan motivasi dan informasi yang bermanfaat, sehingga tugas akhir ini dapat diselesaikan tepat waktu.

Penulis menyadari bahwa tugas akhir ini masih sangat jauh dari sempurna, oleh karena itu penulis sangat mengharapkan segala kritik dan saran serta masukan demi kesempurnaan dari tugas akhir ini. Sebagai akhir kata semoga tugas akhir ini dapat bermanfaat dan berguna bagi kita semua khususnya bagi pengembangan pendidikan.



Singaraja, 21 Juni 2021

A handwritten signature in black ink, appearing to read 'Djulita'.

Djulita Thresiani Nahak

DAFTAR ISI

	halaman
Halaman Sampul.....	i
Lembar Logo.....	ii
Halaman Judul.....	iii
Lembar Persetujuan Pembimbing.....	iv
Lembar Persetujuan Dosen Penguji.....	v
Lembar Persetujuan Dan Pengesahan Panitia Ujian.....	vi
Lembar pernyataan.....	vii
Prakata.....	viii
Abstrak.....	x
Daftar Isi.....	xii
Daftar Tabel.....	xii
Daftar Gambar.....	xiii
BAB I PENDAHULUAN	
1.1 Latar Belakang.....	1
1.2 Identifikasi Masalah.....	5
1.3 Pembatasan Masalah.....	6
1.4 Perumusan Masalah.....	6
1.5 Tujuan Penelitian.....	7
1.6 Manfaat Penelitian.....	7
BAB II KAJIAN PUSTAKA	
2.1 Pemetaan.....	9
2.2 <i>Tracking</i>	12

2.3 Agrowisata	13
2.4 Pariwisata	14
2.5 Kerangka Berpikir.....	17
2.6 Penelitian Yang Relevan.....	19

BAB III METODE PENELITIAN

3.1 Rancangan Penelitian.....	21
3.2 Alat Dan Bahan.....	22
3.3 Lokasi Penelitian.....	23
3.4 Metode Pengumpulan Data.....	24
3.5 Metode Analisis Data Dan Analisis Hasil.....	25

BAB IV HASIL DAN PEMBAHASAN


4.1 Gambaran Umum Wilayah Penelitian	26
4.2 Hasil Penelitian	28
4.3 Pembahasan.....	32

BAB V PENUTUP

5.1 Simpulan	36
5.2 Saran.....	36

DAFTAR PUSTAKA

LAMPIRAN-LAMPIRAN



DAFTAR TABEL

	halaman
Tabel 2.6 Penelitian Yang Relevan.....	19
Tabel 3.1 Metode Pengumpulan Data.....	24



DAFTAR GAMBAR

	halaman
Gambar 2.1 Kerangka Berpikir.....	17
Gambar 2.2 Diagram Alir Penelitian	18
Gambar 3.1 Peta Lokasi Penelitian	23
Gambar 4.1 Dokumentasi Atraksi Wisata Di Desa Pancasari	28
Gambar 4.4 Dokumentasi Fasilitas Wisata Di Desa Pancasari.....	29
Gambar 4.7 Peta Persebaran Jalur <i>Tracking</i> Agrowisata.....	31

