

**PERKEMBANGAN OBYEK DAYA TARIK WISATA DI
KECAMATAN NEGARA PADA ERA *NEW NORMAL***

SKRIPSI

Diajukan Kepada

Universitas Pendidikan Ganesha

**Untuk Memenuhi Salah Satu Persyaratan dalam Menyelesaikan
Program Sarjana Pendidikan Geografi**

OLEH

I MADE GATA SANGASYA WIWEKANANDA

1714031016

JURUSAN GEOGRAFI

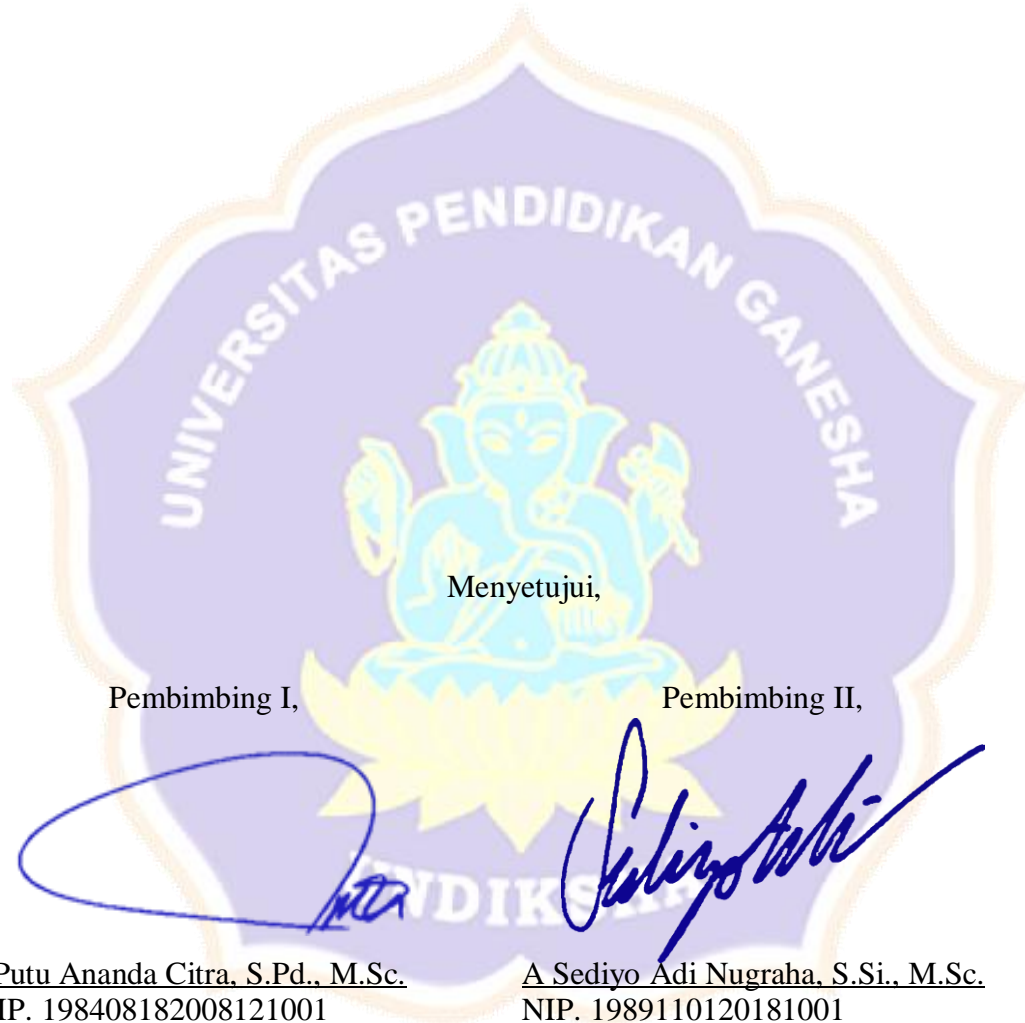
FAKULTAS HUKUM DAN ILMU SOSIAL

UNIVERSITAS PENDIDIKAN GANESHA

SINGARAJA

2021

SKRIPSI
DIAJUKAN UNTUK MELENGKAPI TUGAS-TUGAS
DAN MEMENUHI SYARAT-SYARAT
MENCAPAI GELAR SARJANA



I Putu Ananda Citra, S.Pd., M.Sc.
NIP. 198408182008121001

A Sediyo Adi Nugraha, S.Si., M.Sc.
NIP. 1989110120181001

Skripsi oleh I Made Gata Sangasya Wiwekananda

Telah dipertahankan didepan dewan penguji

Pada tanggal 30 Juli 2021

Dewan Penguji,



I Putu Ananda Citra, S.Pd.,M.Sc.

NIP. 198408182008121001

(Ketua)



Prof. Dr. I Gede Astra Wesnawa, M.Si.

NIP. 196204251990031002

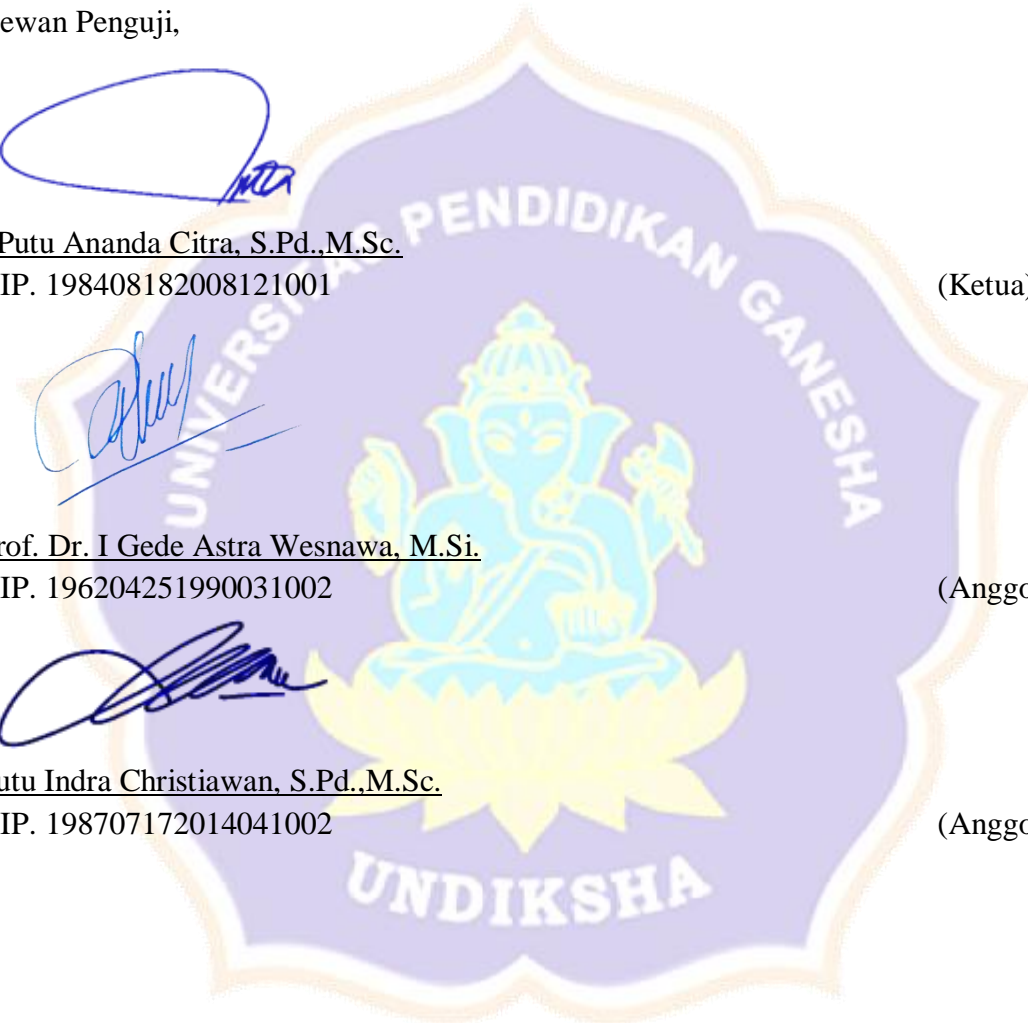
(Anggota)



Putu Indra Christiawan, S.Pd.,M.Sc.

NIP. 198707172014041002

(Anggota)



Diterima oleh panitia ujian Fakultas Hukum dan Ilmu Sosial

Universitas Pendidikan Ganesha

Guna memenuhi syarat-syarat untuk mencapai gelar sarjana pendidikan

Pada

Hari : Jumat

Tanggal : 15 Oktober 2021

Mengetahui,

Ketua Ujian,

Sekretaris Ujian,




Dr. I Nengah Suastika, S.Pd., M.Pd.
NIP. 198007202006041001

Putu Indra Christiawan, S.Pd., M.Sc.
NIP. 198707172014041002

Mengesahkan,

Dekan Fakultas Hukum dan Ilmu Sosial



Prof. Dr. Sukadi, M.Pd., M.Ed.
NIP.196303101988031003

Pernyataan

Dengan ini saya menyatakan bahwa karya tulis dengan judul “ Perkembangan Obyek Daya Tarik Wisata di Kecamatan Negara pada Masa *New Normal* “ beserta dengan seluruh isinya adalah benar-benar karya sendiri dan saya tidak akan melakukan penjiplakan serta pengutipan dengan cara-cara yang tidak sesuai dengan etika yang berlaku dalam keilmuan. Atas pernyataan ini, saya siap menanggung resiko atau sanksi yang dijatuhkan kepada saya apabila dikemudian hari ditemukan adanya pelanggaran keilmuan dalam karya saya ini atau ada klaim terhadap keaslian karya saya ini



Singaraja, 10 Oktober 2021

Yang membuat pernyataan



IMade Gata Sangasya Wiwekananda

NIM. 1714031016

PRAKATA

Puji syukur dipanjatkan kepada Sang Hyang Widhi Wasa sebagai Tuhan Yang Maha Esa, karena atas berkat rahmat dan anugrah-nya, skripsi dengan judul “Perkembangan Obyek Daya Tarik Wisata di Kecamatan Negara pada Era New Normal” dapat diselesaikan. Skripsi ini merupakan salah satu syarat yang harus dipenuhi dalam rangka menyelesaikan dan memperoleh gelar sarjana pendidikan pada Program Studi Pendidikan Geografi, Jurusan Geografi, Fakultas Hukum dan Ilmu Sosial, Universitas Pendidikan Ganesha.

Dalam menyusun dan membuat skripsi ini, tentu banyak rintangan yang dihadapi. Namun semua itu dapat diatasi atas berkat usaha dan dukungan serta bantuan dari pihak lain. Oleh sebab itu, pada kesempatan ini disampaikan terimakasih kepada semua pihak yang telah membantu dalam menyelesaikan skripsi ini. Adapun pihak yang bersangkutan antara lain.

1. Prof. Dr. Nyoman Jampel, M.Pd. selaku Rektor Universitas Pendidikan Ganesha (Undiksha) Singaraja atas fasilitas yang telah disediakan kampus
2. Prof. Dr. Sukadi, M.Pd. selaku Dekan Fakultas Hukum dan Ilmu Sosial dan staf jajarannya;
3. I Gede Yudi Wisnawa, S.Pd., M.Sc. selaku Ketua Jurusan Geografi yang membantu dalam hal kegiatan akademik;
4. Putu Indra Christiawan, S.Pd.,M.Sc. selaku Ketua Prodi Pendidikan Geografi dan Penguji II yang selalu memberikan arahan, bimbingan , motivasi dan masukan yang berarti dalam penyusunan skripsi ini;
5. I Putu Ananda Citra, S.Pd.,M.Sc. selaku Pembimbing I yang selalu memberikan arahan, bimbingan, motivasi dan masukan yang berarti dalam penyusunan skripsi ini;
6. A Sediyo Adi Nugraha, S.Si.,M.Sc. selaku Pembimbing II yang selalu memberikan arahan, bimbingan, motivasi dan masukan yang berarti dalam penyusunan skripsi ini;

7. Prof. Dr. I Gede Astra Wesnawa, M.Si. selaku Penguji I yang selalu memberikan arahan, bimbingan, motivasi dan masukan yang berarti dalam penyusunan skripsi ini;
 8. Bapak dosen Jurusan Geografi yang ikhlas dan sabar memberikan ilmunya selama masa perkuliahan;
 9. Kepala Dinas Kependudukan dan Catatan Sipil Kabupaten Jembrana, Kepala Badan Pusat Statistik, Kepala Badan Meteorologi, Klimatologi dan Geofisika Balai Klimatologi Jembrana, Kepala Desa di masing-masing obyek wisata, dan seluruh responden yang telah memberikan bantuan dalam pengumpulan data penelitian;
 10. Bapak (I Ketut Sumadiyasa), Ibu (Ni Komang Kerni), Kakak (Ni Luh Gede Fina Supratiwi) dan sahabat sekaligus partner (Putu Wiradnyana Ananda Putra, Nurul Khomariyah) yang menjadi orang-orang terpenting dan penyemangat dalam menyelesaikan skripsi ini;
 11. Mahasiswa Prodi Pendidikan Geografi, khususnya teman seperjuangan angkatan 2017 yang telah menjadi rekan dalam perkuliahan dan selalu ada dalam suka maupun duka;
 12. Rekan-rekan yang tidak dapat disebutkan satu persatu , yang dengan tulus memotivasi, memberikan doa dan semangat dalam menyelesaikan skripsi ini;
- Disadari bahwa apa yang disajikan dalam skripsi ini masih jauh dari kata sempurna karena keterbatasan kemampuan yang dimiliki. Demi kesempurnaan skripsi ini diharapkan kritik dan saran yang sifatnya membangun. Semoga skripsi ini dapat bermanfaat dan berguna khususnya dalam pengembangan dunia pendidikan

Singaraja, 15 Juli 2020

Penulis

DAFTAR ISI

	Halaman
PRAKATA	i
ABSTRAK.....	iii
DAFTAR ISI	iv
DAFTAR TABEL	viii
DAFTAR GAMBAR.....	x
DAFTAR LAMPIRAN.....	xiii
 BAB I PENDAHULUAN	
1.1 Latar Belakang.....	1
1.2 Identifikasi Masalah Penelitian	5
1.3 Pembatasan Masalah.....	5
1.4 Rumusan Masalah.....	6
1.5 Tujuan Penelitian	6
1.6 Manfaat Penelitian	6
 BAB II KAJIAN TEORI	
2.1 Hakekat Pariwisata	8
2.2 Tujuan Pengembangan Pariwisata.....	12
2.3 Indikator Perkembangan Pariwisata	13
2.4 Tujuan dan Motivasi Melakukan Perjalanan.....	19
2.5 Kerangka Berpikir	28
 BAB III METODE PENELITIAN	
3.1 Rancangan Penelitian.....	29
3.2 Lokasi Penelitian	29

3.3	Objek dan Subjek Penelitian	31
3.4	Populasi dan Sampel	31
3.5	Jenis dan Sumber Data	31
3.6	Definisi Operasional Variabel Penelitian	33
3.7	Metode Pengumpulan Data	33
3.8	Metode dan Teknik Analisis Data	34

BAB IV HASIL DAN PEMBAHASAN

4.1	Gambaran Umum Wilayah Penelitian	36
4.1.1	Fisiografi Daerah Penelitian	36
4.1.1.1	Letak, Luas dan Batas Wilayah Kecamatan Negara	36
4.1.1.2	Geologi dan Jenis Tanah	37
4.1.1.3	Topografi	38
4.1.1.4	Iklim	39
4.1.1.5	Penggunaan lahan	44
4.1.1.6	Demografi	45
4.2	Penyajian Data	56
4.2.1	Tingkat Kunjungan dan Pendapatan Masing Masing Obyek Daya Tarik Wisata pada Masa New Normal	57
4.2.1.1	Pantai Baluk Rening	57
4.2.1.2	Agrowisata Munduk Nangka	62
4.2.1.3	Pantai Pebuahan	69
4.2.1.4	Rumah Panggung Peninggalan Suku Bugis	76
4.2.1.5	Pura Jati	78
4.2.1.6	Pura Majapahit	83

4.2.2	Pengelolaan Pelaku Usaha Wisata Masing Masing Obyek Daya Tarik Wisata pada Masa New Normal	89
4.2.2.1	Pantai Baluk Rening.....	89
4.2.2.2	Agrowisata Munduk Nangka.....	91
4.2.2.3	Pantai Pebuahan	93
4.2.2.4	Rumah Panggung Peninggalan Suku Bugis	94
4.2.2.5	Pura Jati	95
4.2.2.6	Pura Majapahit	97
4.2.3	Variasi Tingkat Perkembangan Obyek Daya Tarik Wisata pada Masa New Normal di Kecamatan Negara	98
4.2.3.1	Tingkat Perkembangan Pantai Baluk Rening	98
4.2.3.2	Tingkat Perkembangan Agrowisata Munduk Nangka.....	100
4.2.3.3	Tingkat Perkembangan Pantai Pebuahan	102
4.2.3.4	Tingkat Perkembangan Rumah Panggung Peninggalan Suku Bugis.	104
4.2.3.5	Tingkat Perkembangan Pura Jati	104
4.2.3.6	Tingkat Perkembangan Pura Majapahit	106
4.2.3.7	Variasi Tingkat Perkembangan ODTW di Kecamatan Negara.....	108
4.3	Pembahasan.....	119
4.3.1	Tingkat Kunjungan dan Pendapatan Masing Masing Obyek Daya Tarik Wisata pada Masa New Normal	119
4.3.1.1	Pantai Beluk Rening.....	119
4.3.1.2	Agrowisata Munduk Nangka.....	120
4.3.1.3	Pantai Pebuahan	121
4.3.1.4	Rumah Panggung Peninggalan Suku Bugis	122

4.3.1.5	Pura Jati	122
4.3.1.6	Pura Majapahit	123
4.3.2	Pengelolaan Pelaku Usaha Wisata Masing Masing Obyek Daya Tarik Wisata pada Masa New Normal	124
4.3.2.1	Pantai baluk rening.....	124
4.3.2.2	Agrowisata Munduk Nangka.....	124
4.3.2.3	Pantai Pebuahan	124
4.3.2.4	Rumah Panggung Peninggalan Suku Bugis	125
4.3.2.5	Pura jati.....	125
4.3.2.6	Pura majapahit	126
4.3.3	Variasi Tingkat Perkembangan Obyek Daya Tarik Wisata pada Masa New Normal di Kecamatan Negara	126
BAB V PENUTUP		
5.1	Simpulan	128
5.2	Saran	129
DAFTAR PUSTAKA		
LAMPIRAN-LAMPIRAN		



DAFTAR TABEL

Tabel	Halaman
Tabel 1.1 Distribusi obyek wisata di Kecamatan Negara	4
Tabel 2.1 Masalah dan Indikator Dasar untuk Wisata Berkelanjutan	14
Tabel 2.2 Hasil Penelitian yang berkaitan.....	16
Tabel 2.3 Motivasi wisatawan menurut hasil penelitian yang sudah dilakukan	24
Tabel 3.1 Populasi dan Sampel	31
Tabel 3.2 Jenis dan sumber data.....	32
Tabel 4.1 Data Curah Hujan Selama 5 Tahun Terakhir (2016-2020) di Kecamatan Negara	40
Tabel 4.2 Jumlah Bulan Basah, Bulan Sedang, dan Bulan Kering Selama 5 Tahun Terakhir (2016-2020) di Kecamatan Negara.....	41
Tabel 4.3 Klasifikasi Tipe Iklim Menurut Schmidt dan Ferguson	42
Tabel 4.4 Suhu Udara Kecamatan Negara 5 Tahun Terakhir	43
Tabel 4.5 Penggunaan Lahan di Kecamatan Negara Tahun 2019.....	44
Tabel 4.6 Jumlah dan Persebaran Penduduk Kecamatan Negara Tahun 2020	46
Tabel 4.7 Pertumbuhan Penduduk di Kecamatan Negara selama 5 tahun terakhir (2016-2020)	47
Tabel 4.8 Komposisi Penduduk Kecamatan Negara Menurut Umur dan Jenis Kelamin Tahun 2020.....	50
Tabel 4.9 Komposisi Penduduk Berdasarkan Mata Pencaharian Tahun 2020.....	52
Tabel 4.10 Komposisi Penduduk Berdasarkan Tingkat Pendidikan di Kecamatan Negara Tahun 2020.....	55
Tabel 4.11 Sebaran Obyek Wisata di Kecamatan Negara	56

Tabel 4.12 Kunjungan Wisatawan di Pantai Baluk Rening	58
Tabel 4.13 Pendapatan Pantai Baluk Rening	61
Tabel 4.14 Jumlah Kunjungan Wisatawan Agrowisata Munduk Nangka	63
Tabel 4.15 Pendapatan Agrowisata Munduk Nangka.....	67
Tabel 4.16 Penjualan Seafood di masa new normal periode Juli 2020 sampai Mei 2021.....	71
Tabel 4.17 Jumlah Wisatawan Tanpa Berkulineran di Pantai Pebuahan.....	72
Tabel 4.18 Jumlah Wisatawan Total di Pantai Pebuahan	73
Tabel 4.19 Jumlah Kunjungan Wisatawan di Pura Jati	79
Tabel 4.20 Jumlah Kunjungan Wisatawan di Pura Majapahit	84
Tabel 4.21 Pelaku Usaha Wisata di Pantai Baluk Rening	88
Tabel 4.23 Pelaku Usaha Wisata di Agrowisata Munduk Nangka.....	90
Tabel 4.24 Jumlah Pelaku Usaha Wisata di Pantai Pebuahan.....	92
Tabel 4.25 Pelaku Usaha Wisata di Pura Jati.....	95
Tabel 4.26 Pelaku Usaha Wisata di Pura Majapahit.....	96
Tabel 4.27 Akumulasi Kunjungan Wisatawan pada Obyek Daya Tarik Wisata di Kecamatan Negara.....	108
Tabel 4.28 Akumulasi Pendapatan ODTW di Kecamatan Negara	109
Tabel 4.29 Pelaku Usaha Wisata Non Permanen di Kecamatan Negara	111
Tabel 4.30 Akumulasi Pelaku Usaha Wisata Permanen di Kecamatan Negara.....	112
Tabel 4.31 Akumulasi Total Pelaku Usaha Wisata di Kecamatan Negara	112

DAFTAR GAMBAR

Gambar	Halaman
Gambar 1. Kerangka Berpikir	28
Gambar 2. Peta Lokasi Penelitian.....	30
Gambar 4.1 Piramida Penduduk Kecamatan Negara.....	51
Gambar 4.2 Pesona Pantai Baluk Rening pada Bulan Mei Tahun 2021	57
Gambar 4.3 Kunjungan Wisatawan di Pantai Baluk Rening pada bulan Mei tahun 2021.....	60
Gambar 4.4 Fasilitas Terbengkalai dan Sampah Berserakan di Pantai Baluk Rening 61	
Gambar 4.5 Pesona Agrowisata Munduk Nangka pada Bulan Mei Tahun 2021.....	63
Gambar 4.6 Kunjungan Wisatawan di Agrowisata Munduk Nangka pada Bulan Mei Tahun 2021	65
Gambar 4.7 Jalan Menuju Agrowisata Munduk Nangka pada Bulan Mei Tahun 2021	66
Gambar 4.8 Wahana di Agrowisata Munduk Nangka pada Bulan Mei Tahun 2021 Sumber: Analisis Data Primer, 2021	67
Gambar 4.9 Pesona Pantai Pebuahan pada Bulan Mei Tahun 2021	69
Gambar 4.10 Abrasi di Pantai Pebuahan pada Bulan Mei Tahun 2021.....	70
Gambar 4.11 Kunjungan Wisatawan di Pantai Pebuahan pada Bulan Mei Tahun 2021	74
Gambar 4.12 Kumpulan Sampan di Pantai Pebuahan pada Bulan Mei Tahun 2021 .	75
Gambar 4.13 Pesona Rumah Panggung Peninggalan Suku Bugis pada Bulan Mei Tahun 2021	76
Gambar 4.14 Modernisasi Bangunan Rumah Panggung Suku Melayu Bugis pada Bulan Mei Tahun 2021	77

Gambar 4.15 Keunikan Pohon Jati di Pura Jati pada Bulan Mei Tahun 2021	78
Gambar 4.16 Kunjungan Wisatawan di Pura Jati pada Bulan Mei Tahun 2021	81
Gambar 4.17 Tempat Pemelukatan di Pura Jati pada Bulan Mei Tahun 2021	82
Gambar 4.18 Pesona Pura Majapahit pada Bulan Mei Tahun 2021	83
Gambar 4.20 Kunjungan Wisatawan di Pura Majapahit pada Bulan Mei Tahun 2021	86
Gambar 4.21 Toilet untuk Pemedek dan Pemangku yang kurang terawat pada Bulan Mei Tahun 2021	87
Gambar 4.22 Pelaku Usaha Wisata di Pantai Baluk Rening pada Bulan Mei Tahun 2021	90
Gambar 4.23 Pelaku Usaha Wisata di Agrowisata Munduk Nangka pada Bulan Mei Tahun 2021	91
Gambar 4.24 Usaha Lesehan Seafood di Pantai Pebuahan pada Bulan Mei Tahun 2021	93
Gambar 4.25 Salah Satu Usaha Dagang Street food di sekitar Rumah Panggung pada Bulan Mei Tahun 2021	94
Gambar 4.26 Pedagang di Area Pura Jati pada Bulan Mei Tahun 2021	96
Gambar 4.27 Grafik Perkembangan Bulanan Pantai Baluk Rening	98
Gambar 4.28 Grafik Perkembangan Pada Era New Normal di Pantai Baluk Rening	99
Gambar 4.29 Perkembangan Bulanan Agrowisata Munduk Nangka	100
Gambar 4.30 Perkembangan di Era New Normal Agrowisata Munduk Nangka.....	101
Gambar 4.31 Perkembangan Bulanan Pantai Pebuahan	102
Gambar 4.32 Perkembangan Pantai Pebuahan di Era New Normal.....	103
Gambar 4.33 Perkembangan Bulanan Pura Jati	104
Gambar 4.34 Perkembangan Pada Era New Normal di Pura Jati	105

Gambar 4.35 Perkembangan Bulanan Pura Majapahit	106
Gambar 4.36 Perkembangan di Era New Normal pada Pura Majapahit	107
Gambar 4.37 Peta Tingkat Perkembangan Obyek Daya Tarik Wisata di Kecamatan Negara pada Era New Normal.....	115
Gambar 4.38 Grafik Perkembangan Bulanan ODTW di Kecamatan Negara.....	117
Gambar 4.39 Grafik Perkembangan ODTW di Kecamatan Negara.....	118



DAFTAR LAMPIRAN

Lampiran 1. Pedoman Wawancara	134
Lampiran 2. Lembar Observasi	140
Lampiran 3. Dokumentasi Penelitian.....	141
Lampiran 4. Surat Ijin Penelitian.....	144
Lampiran 5. Riwayat Hidup Penulis	151

