

**KONDISI SOSIAL DAN EKONOMI MASYARAKAT PENGUNGSI BENCANA
ERUPSI GUNUNG AGUNG DESA BAN KECAMATAN KUBU
KABUPATEN KARANGASEM**

SKRIPSI

Diajukan kepada

Universitas Pendidikan Ganesha

Untuk memenuhi salah satu persyaratan dalam menyelesaikan

Program Sarjana Pendidikan Geografi

Oleh

I Gede Putu Suarjana

1514031015

PROGRAM STUDI PENDIDIKAN GEOGRAFI

JURUSAN GEOGRAFI

FAKULTAS HUKUM DAN ILMU SOSIAL

UNIVERSITAS PENDIDIKAN GANESHA

2020

SKRIPSI

DIAJIKAN UNTUK MELENGKAPI TUGAS
DAN MEMENUHI SYARAT-SYARAT UNTUK
MENCAPAI GELAR SARJANA



Pembimbing I

Pembimbing II

Putu Indra Christiawan, S.Pd, M.Sc

NIP 19870717201404 1 002

A Sedyo Adi Nugraha, S.Si, M.Sc

NIP. 19891101201803 1 001

Skripsi oleh I Gede Putu Suarjana

Telah dipertahankan di depan dewan penguji

Pada Tanggal 29 JANUARI 2020


Dewan Penguji



Putu Indra Cristiawan, S.Pd., M.Sc.
NIP 19870717 201404 1 002



Dr. Ida Bagus Made Astawa, M.Si
NIP 19580819 198601 1 001



I Made Sarmita, S.Pd., M.Sc
NIP 19890523 201504 1 003

Diterima oleh Panitia Ujian Fakultas Hukum dan Ilmu Sosial
Universitas Pendidikan Ganesha
guna memenuhi syarat-syarat untuk mencapai gelar sarjana pendidikan

Pada:

Hari :

Tanggal :

Mengetahui,

Ketua Ujian,


Sekretaris Ujian,


Dr. I Nengah Suastika, S.Pd., M.Pd.
NIP 19800720 200604 1 001


Putu Indra Christiawan, S.Pd., M.Sc.
NIP 19870717 201404 1 002

Mengesahkan

Dekan Fakultas Hukum dan Ilmu Sosial


Prof. Dr. Sukadi, M.Pd., M.Ed.
NIP 19630310 198803 1 003

PRAKATA

Puji syukur dipanjatkan dihadapan Tuhan Yang Maha Esa karena atas berkat rahmat-Nya skripsi yang berjudul **“Kondisi Sosial Dan Ekonomi Masyarakat Pengungsi Bencana Erupsi Gunung Agung Desa Ban Kecamatan Kubu Kabupaten Karangasem”** dapat diselesaikan dengan baik dan tepat pada waktunya. Selesaiannya skripsi tidak lepas dari bantuan berberapa pihak mulai dari penyusunan proposal, seminar, pengumpulan data, hingga tahap penyusunan. Untuk itu, diucapkan terima kasih kepada yang terhormat:

1. Rektor Universitas Pendidikan Ganesha (Undiksha) Singaraja, yang telah memberikan kesempatan untuk menyelesaikan pendidikan;
2. Dekan Fakultas Hukum dan Ilmu Sosial (FHIS) Universitas Pendidikan Ganesha Singaraja, yang telah memberikan kesempatan untuk mengadakan penelitian;
3. I Putu Ananda Citra, S.Pd., M. Sc selaku pembimbing akademik, yang berkenan memberikan motivasi, himbauan dan semangat demi kelancaran pembuatan skripsi ini;
4. Putu Indra Christiawan, S.Pd.,M.Sc. selaku pembimbing I. yang selalu memberikan arahan, bimbingan dan motivasi serta masukan yang sangat berarti dalam penyusunan skripsi ini;
5. Dr. Ida Bagus Made Astawa, M.Si selaku penguji I yang telah memberikan arahan dan masukan dalam penyusunan skripsi ini;
6. A Sediyo Adi Nugraha,S.Si,M.Sc. selaku pembimbing II yang telah banyak memberikan saran dalam penulisan skripsi ini;
7. I Made Sarmita,S.Pd.,M.Sc. selaku penguji II yang telah banyak memberikan arahan, bimbingan dan motivasi dengan penuh kesabaran hingga selesainya skripsi ini;
8. Bapak dan Ibu dosen Jurusan Pendidikan Geografi yang dengan ikhlas dan sabar membelajarkan ilmunya selama mengikuti perkuliahan;
9. Kepala Badan Penanggulangan Bencana Daerah Kabupaten Karangasem, Kepala Dinas Kependudukan dan Pencatatan Sipil Kabupaten Karangasem, Kepala Dinas Pertanian Kabupaten Buleleng dan Kepala Desa Ban yang telah memberikan bantuan dalam pengumpulan data-data terkait dalam penelitian;

10. Bapak, Ibu dan saudara-saudara saya yang telah menjadi orang-orang terpenting dan penyemangat dalam menyelesaikan skripsi ini;
11. Mahasiswa Jurusan Pendidikan Geografi khususnya angkatan 2015 yang telah menjadi rekan selama perkuliahan dan selalu ada dalam suka maupun duka;
12. Rekan-rekan lainnya yang tidak bisa disebutkan satu per satu, yang dengan tulus memotivasi, memberikan doa, dan semangat dalam menyelesaikan skripsi ini.

Disadari sepenuhnya bahwa apa yang tersaji dalam skripsi ini masih jauh dari sempurna karena keterbatasan kemampuan yang dimiliki. Untuk itu demi kesempurnaan skripsi ini, diharapkan segala kritik maupun saran yang sifatnya membangun dari berbagai pihak. Semoga skripsi ini dapat bermanfaat dan berguna bagi kita semua khususnya bagi pengembangan dunia pendidikan.

Singaraja, 16 Januari 2020


Penulis



DAFTAR ISI

LEMBAR PERSETUJUAN	iii
PRAKATA	iv
ABSTRAK	vi
DAFTAR ISI	viii
DAFTAR TABEL	x
DAFTAR GAMBAR	xii
DAFTAR LAMPIRAN	xiii
BAB I PENDAHULUAN	1
1.1 Latar Belakang Penelitian.....	1
1.2 Identifikasi Masalah Penelitian.....	5
1.3 Pembatasan Masalah.....	5
1.4 Rumusan Masalah.....	6
1.5 Tujuan Penelitian.....	6
1.6 Manfaat Penelitian.....	7
1.6.1 Manfaat Teoritis.....	7
1.6.2 Manfaat Praktis.....	7
BAB II KAJIAN TEORI	9
2.1 Kajian Teori.....	9
2.2 Kajian Penelitian yang Relevan.....	21
2.3 Kerangka Berpikir.....	23
BAB III METODE PENELITIAN	27
3.1 Rancangan Penelitian.....	27
3.2 Lokasi Penelitian.....	27

3.3 Objek dan Subjek Penelitian atau Populasi dan Sampel.....	31
3.4 Variabel dan Definisi Operasional Variabel.....	32
3.4.1 Variabel Penelitian.....	32
3.4.2 Definisi Operasional Variabel.....	32
3.5 Metode dan Instrumen Pengumpulan Data.....	33
3.6 Teknik Analisis Data.....	35
BAB IV HASIL DAN PEMBAHASAN	49
4.1 Hasil Penelitian	49
4.2 Pembahasan.....	90
BAB V PENUTUP.....	103
5.1 Simpulan	103
5.2 Saran	104



DAFTAR TABEL

Tabel 2.1	Kajian Hasil Penelitian yang Relevan	22
Tabel 3.1	Persebaran Jumlah Pengungsi Desa Ban KRB III Radius 6 Km.....	31
Tabel 3.2	Variabel Penelitian.....	33
Tabel 3.3	Penilaian kondisi Sosial selama mengungsi.....	37
Tabel 3.4	Interval Kategori kondisi Sosial selama mengungsi	37
Tabel 3.5	Interval Kategori kondisi Sosial selama mengungsi (Indikator kerjasama)	38
Tabel 3.6	Interval Kategori kondisi Sosial selama mengungsi (Indikator konflik).....	39
Tabel 3.7	Penilaian kondisi Sosial pasca mengungsi.....	39
Tabel 3.8	Interval Kategori kondisi Sosial pasca mengungsi	40
Tabel 3.9	Interval Kategori kondisi Sosial pasca mengungsi (Indikator kerjasama)	40
Tabel 3.10	Interval Kategori kondisi Sosial pasca mengungsi (Indikator konflik).....	41
Tabel 3.11	Penilaian kondisi Ekonomi selama mengungsi.....	42
Tabel 3.12	Interval Kategori kondisi Ekonomi selama mengungsi	43
Tabel 3.13	Interval Kategori kondisi Ekonomi selama mengungsi (Indikator Mata pencaharian)	43
Tabel 3.14	Interval Kategori kondisi Ekonomi selama mengungsi (Indikator Pendapatan)	44
Tabel 3.15	Penilaian kondisi Ekonomi pasca mengungsi	44
Tabel 3.16	Interval Kategori kondisi Ekonomi pasca mengungsi.....	45
Tabel 3.17	Interval Kategori kondisi Ekonomi selama mengungsi (Indikator Mata pencaharian)	45

Tabel 3.18	Interval Kategori kondisi Ekonomi selama mengungsi (Indikator Pendapatan)	46
Tabel 4.1	Curah Hujan Di Desa Ban 10 Tahun Terakhir Dari Tahun 2009-2018 (Mm).....	49
Tabel 4.2	Data Suhu Udara Stasiun Pos Karangasem, Abang- Karangasem, Bali Tahun 2009-2018 (°C).....	51
Tabel 4.3	Data Kelembaban Udara Stasiun Pos Karangasem, Abang-Karangasem, Bali Tahun 2009-2018	52
Tabel 4.4	Persebaran Jumlah Penduduk Desa Ban Tahun 2018.....	54
Tabel 4.5	Persebaran jumlah penduduk pengungsi perdusun tempat penelitian di Desa Ban	55
Tabel 4.6	Kepadatan Penduduk Desa Ban Tahun 2015 – 2018.....	56
Tabel 4.7	Hasil Kondisi Sosial Masyarakat Pengungsi Erupsi Gunung Agung Desa Ban Kec. Kubu Kab. Karangasem Selama Mengungsi.....	60
Tabel 4.8	Kondisi Sosial selama mengungsi masyarakat Desa Ban dilihat dari indikator kerjasama dan konflik	61
Tabel 4.9	Bentuk Kerjasama Yang Terjalin Selama Mengungsi	62
Tabel 4.10	Tujuan Dari Kerjasama Selama Mengungsi	62
Tabel 4.11	Seberapa Sering Melakukan Kegiatan Kerjasama Selama Mengungsi.....	63
Tabel 4.12	Keterlibatan Masyarakat Dalam Kerjasama Selama Mengungsi.....	63
Tabel 4.13	Konflik Selama Mengungsi Dengan Keluarga	64
Tabel 4.14	Konflik Selama Mengungsi Dengan Sesama Pengungsi	64
Tabel 4.15	Konflik Selama Mengungsi Dengan Masyarakat Sekitar Posko Pengungsian	65
Tabel 4.16	Hasil Kondisi Sosial Masyarakat Pengungsi Erupsi Gunung Agung Desa Ban Kec. Kubu Kab. Karangasem	66
Tabel 4.17	Kondisi Sosial pasca mengungsi masyarakat Desa Ban dilihat dari indikator kerjasama dan konflik	67

Tabel 4.18	Kerjasama masih Terjalin Pasca Mengungsi	68
Tabel 4.19	Bentuk Kerjasama Pasca Mengungsi.....	68
Tabel 4.20	Konflik Pasca Mengungsi.....	69

DAFTAR GAMBAR

Gambar 01	Penampang Gunung api (Modifikasi dari Krafft, 1989)	11
Gambar 02.	Batas lempeng utama dan pembentukan busur gunung api.	12
Gambar 03.	Kerangka Berpikir.....	24
Gambar 04.	Peta kawasan rawan bencana	29
Gambar 05.	Peta Lokasi Penelitian.....	30
Gambar 06.	Klasifikasi Iklim Matahari(Sumber: Gabler, 2007)	50
Gambar 07.	Komposisi Penduduk Berdasarkan Tingkat Pendidikan di Desa Ban Tahun 2018.....	59
Gambar 08.	Komposisi Penduduk Berdasarkan Mata Pencaharian di Kecamatan Bebandem Tahun 2018	60
Gambar 09.	Peta Kondisi Sosial Desa Ban KRB III Radius 6 Km selama mengungsi	62
Gambar 10.	Peta Kondisi Sosial Desa Ban KRB III Radius 6 Km selama mengungsi	73
Gambar 11.	Peta Kondisi Sosial Desa Ban KRB III Radius 6 Km selama mengungsi	80
Gambar 12.	Peta Kondisi Ekonomi Desa Ban KRB III Radius 6 Km selama mengungsi	86
Gambar 013.	Kondisi pengungsi masyarakat Desa Ban selama mengungsi	93
Gambar 14.	Kondisi pengungsi masyarakat Desa Ban selama mengungsi	93
Gambar 15.	Kondisi perumahan masyarakat pengungsi Desa Ban pasca mengungsi.....	99
Gambar 16.	Kondisi perumahan masyarakat pengungsi	

